

SCHEDULE GUIDE

Guía De Horarios

New

**Route extensions &
frequency enhancements**

**Free public Wi-Fi
on FAX buses**

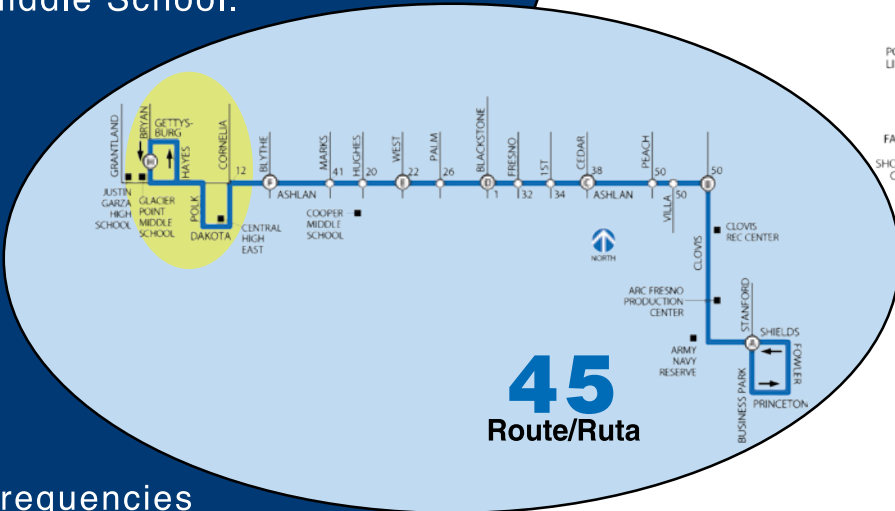
FAX
FRESNO AREA
EXPRESS

Effective August 14, 2023
Efectivo 14 de Agosto de 2023

New Route Extensions & Frequency Enhancements

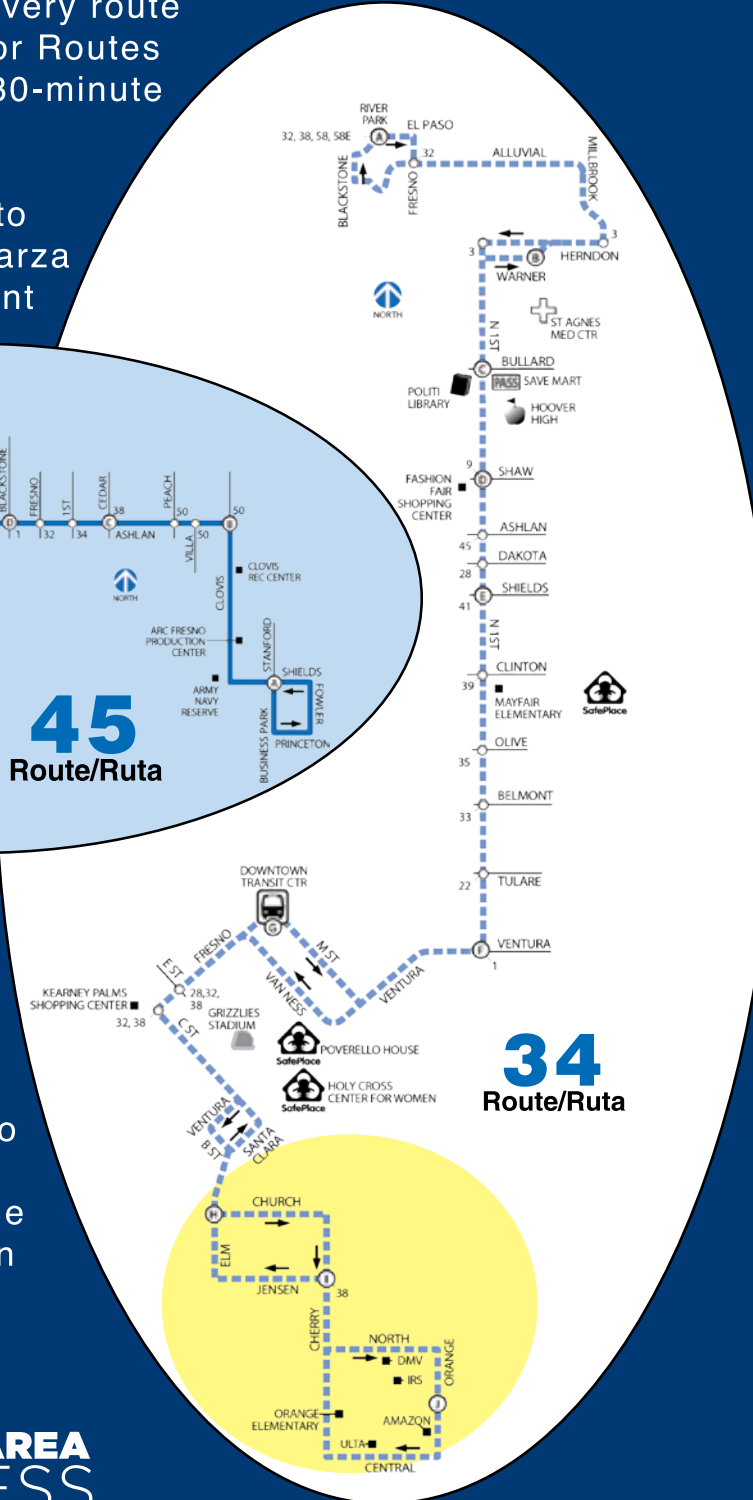
Beginning August 14, 2023, every route in the FAX system, except for Routes 58 and 58e, will operate at 30-minute frequencies or better.

Route 45 is extending west to add new service to Justin Garza High School and Glacier Point Middle School.



Frequencies on Routes 3, 20, and 45 are improving and will operate every 30 minutes, instead of every 45 minutes.

Route 34 will extend south to North Pointe Business Park, including Amazon, Ulta, & the IRS. Route 34 will also begin operating every 15 minutes instead of every 20 minutes.





How to Read and Use This Guide..... 4
 What's New 6
 FAX Fares and Passes..... 6
 Welcome Aboard FAX 8
 Handy Ride 10
 Bike n' Bus 12
 Holiday Schedule..... 14
 FAX Offices..... 14
 Pass Outlets 16
 FAX/Clovis Transit Destinations 17
 Safe Places 18
 FAX Online 19
 Route Maps/Schedules..... 20
 Clovis Transit..... 81
 Madera Transit..... 89
 FCRTA 90

Important Phone Numbers

Handy Ride Information
 (Paratransit)..... 621-RIDE
FAX Fixed Route Information ... 621-RIDE
FAX Manchester Transit Center... 621-RIDE
FAX Administrative Offices 621-RIDE
Lost and Found 621-RIDE
Complaints and Compliments ... 621-RIDE
Handy Ride Reservations 621-5770
Clovis Stageline (Fixed Route)... 324-2770
Clovis Round-Up (Paratransit) ... 324-2760
California Relay Service 621-5785
Valleyrides 800-52-SHARE
AMTRAK 800-USA-RAIL

FAX ADMINISTRATIVE OFFICE

2223 "G" Street, Fresno
 Monday–Friday 8 a.m.–4 p.m.

MANCHESTER TRANSIT CENTER

3590 N. Blackstone, Fresno
 Monday–Friday 8:30 a.m.–4 p.m.

HANDY RIDE CENTER

4488 N. Blackstone, Fresno
 Monday–Thursday 8 a.m.–5 p.m.
 Friday 8 a.m.–4 p.m.

CLOVIS TRANSIT

155 N. Sunnyside Ave., Clovis
 Monday–Friday 8 a.m.–5 p.m.
www.cityofclovis.com/transit

Cómo leer y usar esta Guía de Horarios .. 5
 Qué hay de nuevo..... 7
 Tarifas y Pases de FAX 7
 Bienvenido abordo FAX..... 9
 Handy Ride..... 11
 Bicicletas en los Autobuses 13
 Horarios de días Feriados 15
 Oficinas de FAX..... 15
 Puntos de venta de los pases 16
 Destinos de FAX/Tránsito de Clovis..... 17
 Sitios de Lugares Seguros 18
 FAX en Línea 19
 Mapas de las rutas/Horarios 20
 Tránsito de Clovis 81
 Tránsito de Madera..... 89
 FCRTA 90

Información Telefónica

Información de Handy Ride
 (paratransito)..... 621-RIDE
Información de ruta fija de FAX... 621-RIDE
Centro de Tránsito de Manchester de FAX
 621-RIDE
Oficinas Administrativas de FAX.. 621-RIDE
Objetos perdidos y encontrados.. 621-RIDE
Quejas y cumplidos..... 621-RIDE
Reservas de viaje para Handy Ride 621-5770
Clovis "Stageline" (ruta fija) 324-2770
Clovis "Round-Up" (paratransito) . 324-2760
Servicio de retransmisión de California
 621-5785
Valleyrides 800-52-SHARE
AMTRAK 800-USA-RAIL

OFICINAS ADMINISTRATIVAS DE FAX

2223 "G" Street, Fresno
 Lunes–viernes 8 a.m.–4 p.m.

CENTRO DE TRÁNSITO DE MANCHESTER

3590 N. Blackstone, Fresno
 Lunes–viernes 8:30 a.m.–4 p.m.

CENTRO DE HANDY RIDE

4488 N. Blackstone, Fresno
 Lunes–jueves 8 a.m.–5 p.m.
 Viernes 8 a.m.–4 p.m.

CLOVIS TRANSIT

155 N. Sunnyside Ave., Clovis
 Lunes–viernes 8 a.m.–5 p.m.
www.cityofclovis.com/transit



www.fresno.gov/fax • (559) 621-RIDE (7433)

Cómo leer y usar esta Guía de Horarios de Horarios

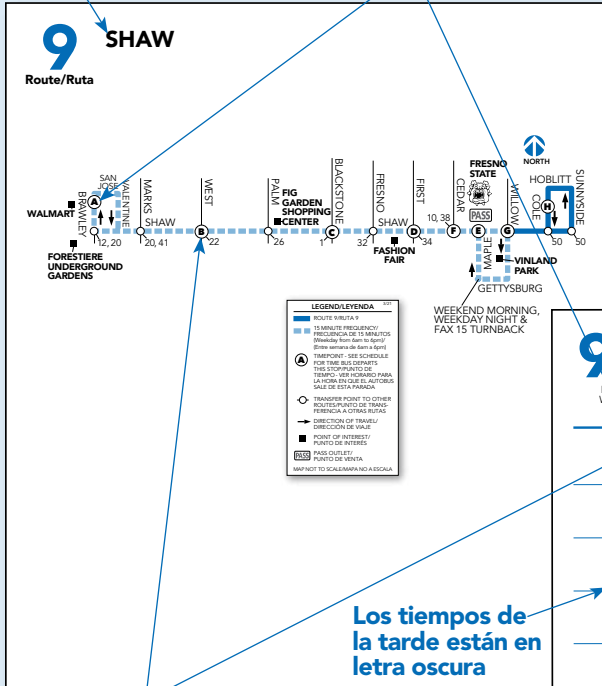


La Guía de Horarios de FAX es su guía para las rutas de tránsito, los horarios y más de Fresno Area Express. Aprenderá sobre puntos de tiempo, direcciones y todo lo que necesita para maximizar su uso del sistema de tránsito de FAX.

Si tiene alguna pregunta, llámenos al **(559) 621-RIDE (7433)** o visite nuestra oficina en el Centro de Tránsito de Manchester (ubicación en la página 15). Nuestros amables representantes de servicio al cliente estarán encantados de ayudarle a conocer el sistema de tránsito de ruta fija de FAX o paratransito de FAX. También puede planificar su viaje en línea con la ayuda de nuestro planificador de viajes o Google Transit.

Calle(s) en el cual viaja el autobús

Punto de partida



Servicio de día de semana o fin de semana

Dirección de viaje

Punto final

SHAW - Eastbound/En dirección este						
SAT-SUN/SAB-DOM						
BRAWLEY W/MART (A)	SHAW & WEST (B)	SHAW & BLACKSTONE (C)	SHAW & FIRST (D)	SHAW & MAPLE (E)	WILLOW & SHAW (F)	COLE & SCOTT (H)
6:53	7:00	7:07	7:11	7:15	7:19	--
7:23	7:30	7:37	7:41	7:45	--	8:00
7:53	8:00	8:07	8:11	8:15	--	8:31
8:23	8:30	8:37	8:41	8:45	--	9:01
8:53	9:00	9:07	9:11	9:15	--	9:31
9:23	9:30	9:37	9:41	9:45	--	10:01
9:52	10:00	10:08	10:13	10:17	--	10:34
10:21	10:29	10:37	10:42	10:46	--	11:03
10:51	10:59	11:07	11:13	11:17	--	11:34
11:21	11:29	11:37	11:43	11:47	--	12:04
11:51	11:59	12:07	12:14	12:18	--	12:36
12:20	12:29	12:37	12:44	12:48	--	1:06
12:50	12:59	1:07	1:14	1:19	--	1:38
1:19	1:28	1:37	1:44	1:49	--	2:08
1:49	1:58	2:07	2:14	2:19	--	2:38
2:20	2:28	2:37	2:44	2:49	--	3:08
2:50	2:58	3:07	3:14	3:19	3:24	--
3:20	3:28	3:37	3:44	3:49	3:54	--
3:50	3:58	4:07	4:13	4:18	4:23	--
4:21	4:29	4:37	4:43	4:48	4:53	--
4:53	5:00	5:07	5:13	5:18	5:23	--
5:23	5:30	5:37	5:43	5:48	5:53	--
5:53	6:00	6:07	6:13	6:17	6:22	--
6:23	6:30	6:37	6:43	6:47	6:52	--
SATURDAY NIGHT/SÁBADO NOCHE*						
7:23	7:30	7:36	7:40	7:44	7:49	--
8:23	8:30	8:36	8:40	8:44	8:49	--
9:23	9:30	9:36	9:40	9:44	9:49	--
10:23	10:30	10:36	10:40	10:44	10:49	--
11:23	11:30	11:36	11:40	11:44	11:49	--

* Shaded times operate Saturdays only, not Sundays or holidays. / Los horarios sombreados operan solo los sábados, no los domingos o feriados.

LEGEND/LEYENDA: 9 ROUTE/RUTA; 15 MINUTE FREQUENCY; TRANSFER POINT; POINT OF INTEREST; PASS; MAP NOT TO SCALE/MARCA NO A ESCALA.

Los tiempos de la tarde están en letra oscura

Puntos de tiempo

Use los puntos de tiempo en la Guía de Horarios para estimar cuando llegará un autobús a su parada. Tenga en cuenta que los autobuses también hacen paradas entre puntos de tiempo.

NOTA: Los horarios son estimados. El tráfico y el clima también pueden afectar los tiempos de viaje.

Los usuarios con discapacidad auditiva y TDD / TTY pueden usar el Servicio de Retransmisión de California (CRS): marque 711 y solicite ser conectado al **(559) 621-RIDE (7433)**.

Por favor contáctenos con cualquier comentario o pregunta, incluyendo comentarios relacionados con la Ley de Estadounidenses con Discapacidades (ADA). Nuestro personal de atención al cliente lo remitirá a la persona adecuada. También puede enviarnos un correo electrónico a faxoutreach@fresno.gov, escribirnos a 2223 "G" Street, Fresno, CA 93706, o llamarnos al **(559) 621-RIDE (7433)**.

ESPERAMOS QUE DISFRUTE DE SU VIAJE DE FAX. ¡GRACIAS POR USAR NUESTRO SISTEMA DE TRÁNSITO!

EFFECTIVO A PARTIR DEL 14 DE AGOSTO, 2023



Esta sección destaca los cambios recientes. Esperamos que estos cambios sean útiles y lo alentamos a compartir esta información con otros pasajeros.

1. La ruta 34 se extiende hacia el sur y brinda servicio al parque comercial North Pointe, incluyendo Amazon, Ulta, el IRS, y otras empresas. También, la frecuencia en la Ruta 34 está mejorando, operando cada 15 minutos en lugar de cada 20 minutos.
2. La ruta 45 se extiende hacia el oeste para agregar servicio a Justin Garza High School y la escuela secundaria Glacier Point.
3. Las frecuencias en las rutas 3, 20 y 45 están mejorando y ahora operan cada 30 minutos, en lugar de cada 45 minutos. Esto significa que todas las rutas del sistema FAX, menos las rutas 58 y 58e, ahora operan con frecuencias de 30 minutos o mejor.
4. ¡El wi-fi público gratuito ahora está disponible en todos los autobuses de FAX! Anteriormente, el wi-fi público estaba disponible solo en las rutas 1, 9 y 38.
5. Se ha completado la construcción de mejoras en las paradas de autobús a lo largo de Shaw y Cedar en las Rutas 9 y 38. FAX agradece a nuestros pasajeros por su paciencia durante el proceso de construcción.

Como siempre, gracias por utilizar FAX.

Por un tiempo limitado, las tarifas reducidas son **GRATIS**. Los pasajeros con tarifa reducida (personas mayores, discapacitadas y titulares de tarjetas de Medicare) deben mostrar un tipo de identificación aceptable para recibir la tarifa gratis.

TARIFAS DE FAX	
Tarifa Regular	\$1.00
• Tarifa Reducida* <i>Personas mayores, personas con discapacitadas, Medicare</i>	GRATIS
Tarifa Estudiante*	75¢
La Tarjeta Handy Ride*	\$1.25
Militares Activos y Veteranos*	GRATIS
Niños (menores de 12 años) <i>Los niños menores de 6 años deben ir acompañados por un adulto</i>	GRATIS

Nota: Tránsito de Clovis no cobra tarifas
*Identificación adecuada requerida

TARJETAS DE VIAJE	
1 – Viaje Regular	\$1.00
• 1 – Viaje Reducido*	GRATIS
10 – Viajes Regulares	\$9.00
10 – Viajes Reducidos*	\$4.50

Las tarjetas de viaje están disponibles en el Centro de Tránsito de Manchester. Los medios de tarifa de FAX (tarjetas de viaje, pases, transferencias, tarjetas de cambio) no son reembolsables y no se reemplazarán si se pierden, son robados o dañados debido a un mal uso o si se modifican de alguna manera.

PASES MENSUALES	
Pase regula–31 días <i>Viajes ilimitados</i>	\$36.00
• Pase reducido–31 días* <i>Viajes ilimitados</i>	GRATIS
Pase estudiante–31 días* <i>Viajes ilimitados</i>	\$22.00
Handy Ride*	\$36.00
<i>Válido hasta 60 viajes por mes, por persona</i>	
Reemplazo de identificación	\$3.00

LAS TARIFAS Y LOS PASES REDUCIDOS REQUIEREN UNA IDENTIFICACIÓN APROPIADA

Los tipos de identificación aceptables son:

- Tarjetas de identificación otorgadas por FAX
- Tarjetas de identificación emitidas por la escuela
- La tarjeta Medicare con la propia identificación
- Licencia de conductor o ID del estado (DMV)
- Carteles de estacionamiento para discapacitados con la matrícula
- Identificación de militares activos de los Estados Unidos o identificación de veteranos
Utilizado para la verificación de edad de mayores de 65 años o para Veteranos que han agregado la opción Veterano a su tarjeta de identificación.

Personas de 65 años o más califican para tarifas reducidas. Tarjetas de identificación con tarifas reducidas que han sido aprobadas por otras agencias de tránsito, serán aceptadas en rutas fijas de FAX. No se aceptarán pases laminados.

COMPRAS A GRANEL Los pases de FAX también están disponibles para su compra a granel y con un descuento. Para obtener más información, visite www.fresno.gov/transportation/fax/fares-passes/#tab-3.



SOMOS EL SISTEMA DE TRÁNSITO RÁPIDO Y EFICIENTE DE FRESNO...

que ofrece 18 líneas de autobuses de ruta fija y el servicio de paratransito Handy Ride, jtodo diseñado para ayudarlo a llegar a donde necesite ir! Nos enorgullece servir al área metropolitana de Fresno con un servicio de tránsito de alta calidad, con una flota moderna de más de 115 autobuses y un equipo dedicado de profesionales de tránsito. Fresno Area Express es operado por la Ciudad de Fresno como un servicio público para todos los residentes y visitantes de Fresno.

ENCUENTRE LA RUTA CORRECTA DEL AUTOBÚS

– El primer paso para tomar el autobús es encontrar la ruta (o rutas) correctas para llegar a su destino. Use el Mapa del Sistema de FAX para determinar qué ruta es la mejor. Recuerde que se puede transferir de una ruta a otra para llegar a su destino.

AVERIGUE A QUÉ HORA LLEGARÁ EL AUTOBÚS EN SU PARADA

– Use esta Guía de Horarios de FAX para averiguar a qué hora el autobús sirve la ruta que planea usar. El horario de servicio regular de FAX es de lunes a viernes de 5:30 de la mañana hasta las 10:00 de la noche y los fines de semana desde las 6:30 de la mañana hasta las 7:00 de la tarde. El servicio nocturno está disponible en rutas seleccionadas hasta aproximadamente la medianoche de lunes a sábado (consulte el mapa del Servicio Nocturno en el centro de esta Guía de Horarios para obtener más información).

TOMANDO EL AUTOBÚS

– Por favor recuerde que los autobuses solo se pararán en las paradas designadas. Las paradas designadas incluyen señales de parada de autobús de FAX que muestran qué ruta(s) sirve esa parada. Si está sentado en un refugio o en un banco de autobús, levántese, si es físicamente capaz, para informarle al conductor que desea abordar. Si está abordando un carrito de bebé, tenga el artículo doblado y listo.

PAGANDO SU TARIFA – Se puede usar efectivo, boletos, pases y boletos de transbordo en todos los autobuses. Si usa efectivo, se recomienda una tarifa exacta porque las cajas de tarifas no dan cambio. En lugar, recibirá una tarjeta de cambio que se puede usar en viajes futuros. Las tarjetas de cambio no se pueden canjear por efectivo y no se emitirán por valores inferiores a 25¢. Tenga lista su tarifa cuando llegue el autobús. La caja de tarifas acepta billetes de \$1, \$5, \$10 y \$20. Tenga en cuenta: Cada estación de autobuses a lo largo de la Ruta 1 (La Q), incluye una máquina expendedora de boletos; FAX le sugere a los pasajeros que paguen por adelantado en la Ruta 1 para

acelerar el proceso de embarque y mantener el autobús a tiempo.

BAJÁNDOSE DEL AUTOBÚS – Esté pendiente a su destino. Para avisarle al conductor del autobús que usted quiere bajarse, jale el cable por encima de las ventanas o presione la tira de goma entre las ventanas un mínimo de una cuadra antes de la parada de autobús deseada. Espere hasta que el autobús se detenga por completo antes de abandonar su asiento. Recuerde que los autobuses se detendrán solo en las paradas designadas. Salga por las puertas traseras si es posible para permitir que nuevos pasajeros aborden. Al final de la línea, los pasajeros deben bajarse del autobús.

BOLETOS DE TRANSBORDOS

– Los transbordos son gratuitos con una tarifa pagada y permiten transbordos ilimitados durante 90 minutos en todas las rutas en cualquier dirección. Los transbordos deben solicitarse al conductor del autobús al momento de abordar.



PERDIDO Y ENCONTRADO – Para preguntar sobre artículos perdidos, llame al 621-RIDE. Si es posible, háganos saber la fecha y la descripción del artículo para que podamos ayudarlo mejor a localizar los artículos perdidos.

AVISO A LOS PASAJEROS QUE TIENEN TARJETAS DE MEDICARE

– Los pasajeros que poseen una tarjeta de Medicare y la identificación adecuada son elegibles para una tarifa de ida de 50¢ en todo momento.

TRANSPORTE PARA LOS CENTROS DE ENFRIAMIENTO Y CALEFACCIÓN DE LA CIUDAD DE FRESNO

– FAX proporcionará transporte a los centros de enfriamiento y calefacción de la ciudad de Fresno cuando estén abiertos. Los pasajeros solo deben informar al conductor del autobús de su destino y su viaje es gratuito.

POLÍTICA DE FAX PARA TRANSPORTAR ARTÍCULOS

– Los conductores y supervisores del autobús de FAX tienen la autoridad para determinar si un carrito, un cochecito, u otros artículos son demasiado grandes o peligrosos para ser transportados de forma segura en el autobús. Los pasajeros están limitados a bolsas / artículos que puedan llevarse razonablemente en sus regazos cuando estén sentados o colocados de manera segura debajo o frente a sus asientos. Consulte la Política de Cargo de FAX que se encuentra en nuestro sitio web aquí:

<https://www.fresno.gov/transportation/plans-reports-notices/#tab-10>





ACCESIBILIDAD – Todos los autobuses de FAX tienen rampas de entrada para facilitar el acceso de los pasajeros que usan sillas de ruedas u otros dispositivos de movilidad, o tienen dificultades para subir escalones. Los Caminantes / Rodillos (andadores de 4 ruedas con asientos) deben doblarse y colocarse fuera de los pasillos. Los usuarios de los Caminantes o Rodillos siempre deben sentarse en un asiento de autobús regular. Los Caminantes o Rodillos no se pueden usar como asiento mientras viajan en el autobús y no se pueden asegurar en el área de aseguramiento de las sillas de ruedas



HANDY RIDE – Handy Ride es un servicio de FAX diseñado para transportar personas elegibles con discapacidades. El servicio está disponible para aquellas personas que, debido a la naturaleza de su discapacidad, no pueden utilizar el sistema de ruta fija de FAX. Handy Ride es un servicio de banqueta a banqueta con transporte desde cualquier origen hasta cualquier destino dentro del área de servicio, para cualquier propósito de viaje. Es un servicio de viaje compartido, lo que significa que pueda que tenga que compartir su viaje con otros pasajeros. Debe estar en la banqueta a la hora acordada para que lo recojan.

HORARIO DE SERVICIO DE HANDY RIDE	Horario del día	Servicio en la noche (área de servicio limitado)
Lunes a viernes	5:30 am–9:30 pm	9:30 pm–12:00 am
Sábado	6:30 am–7:00 pm	7:00 pm–12:00 am
Domingo	6:30 am–7:00 pm	

HORARIO PARA HACER RESERVACIONES EN HANDY RIDE	
Lunes a viernes	8:00 am–5:00 pm
Sábado/Domingo	8:00 am–5:00 pm

Las personas elegibles pueden programar una reserva de viaje llamando a Handy Ride al 621-5770. Al llamar, indique primero su nombre. Luego, el personal de reservas hará una serie de preguntas sobre la hora de recogida deseada, el lugar de recogida, el destino, etc., para programar el viaje solicitado. Las personas que cuentan con la certificación ADA Handy Ride pueden hacer reservas uno o dos días antes del viaje deseado. Si una enfermedad o un cambio en los planes hace que cancele un viaje, informe a Handy Ride por lo menos una hora antes de la hora programada de recogida.

Para obtener información completa sobre la elegibilidad y el servicio de Handy Ride, comuníquese con FAX al 621-RIDE o visite el sitio web de Handy Ride en: www.fresno.gov/handy-ride

TÍTULO VI – Fresno Area Express se compromete en asegurarse que ninguna persona u organización sea excluida de participar, se le nieguen los beneficios de sus programas, actividades o servicios, o que estén sujetos a la discriminación basada en la raza, el color o el origen nacional que les brinda el Título VI de la Ley de los Derechos Civiles de 1964, según enmendada. Para obtener más información, comuníquese con el servicio al cliente al 621-RIDE.

SERVICIO DE DÍAS FERIADOS –

El servicio de autobús no se proporciona el Día de Dar Gracias o el día de Navidad. Otros días feriados podrán tener servicio reducido. El servicio de horario de los domingos se brinda el día del Año Nuevo, el Día de Martin Luther King Jr., el Día de los Presidentes, el Día de los Caídos, el Día de la Independencia, el Día del Trabajo, el Día de los Veteranos, el día después de Acción de Dar Gracias y el día antes del día de Navidad.



REGLAS DEL AUTOBÚS –

- No fume a bordo del autobús.
- No coma ni beba a bordo del autobús.
- Camine, no corra, a bordo del autobús
- Mantenga despejados todos los pasillos del autobús
- Mantenga los asientos limpios y los pies en el piso
- Coloque toda la basura en botes de basura
- Use audífonos para todos los dispositivos de audio personales (radios, teléfonos, etc.)
- No se permiten animales, excepto en transportadores de animales aprobados (excepto animales de servicio)
- No se permite comportamiento disruptivo o lenguaje grosero
- No cruce delante o detrás del autobús.
- No intente abordar un autobús que se ha alejado de la banqueta
- Los niños deben ser supervisados en todo momento
- Permanezca sentado (si hay asientos disponibles) cuando el autobús está en movimiento
- No se permiten materiales peligrosos en los autobuses.
- Siempre cargue su bicicleta en el portabicicletas más cercano al autobús
- Los pasajeros deben bajarse del autobús al final de la línea.



¡Lleve su bicicleta para un viaje!

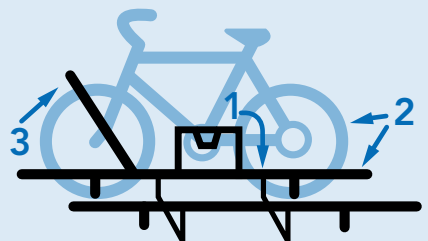
¡Use su bicicleta en combinación con Fresno Area Express para que su viaje sea aún más conveniente! Además, es una excelente manera de hacer ejercicio y reducir la congestión del tráfico y la contaminación del aire.

Todos los autobuses de FAX están equipados con portabicicletas. Los portabicicletas están ubicados en el parachoques delantero del autobús y son capaces de acomodar 3 bicicletas a la vez. No se requiere tarifa o permiso adicional. Los portabicicletas están disponibles para todos los pasajeros de FAX según el espacio disponible. No se permiten bicicletas dentro del autobús en ningún momento.

Por favor recuerde que es su responsabilidad de cargar y descargar su bicicleta de manera segura.

CARGANDO SU BICICLETA

- Antes de subirse al autobús, retire los accesorios de la bicicleta, como bombas de neumáticos o botellas de agua que puedan soltarse mientras que el autobús está en movimiento.
- Cuando llegue el autobús, dígame al conductor que cargará su bicicleta en el soporte.
- Cargue siempre desde la banqueta o mientras está directamente enfrente del autobús. Nunca cargue en el lado del conductor cerca del flujo de tráfico.
- Use una mano para sostener su bicicleta y la otra para desplegar el portabicicletas.
- Mientras sujeta el asa del bastidor, empuje ligeramente el bastidor para desbloquearlo y liberarlo de su posición plegada. Luego, baje la rejilla hacia abajo. (1)
- Levante su bicicleta en el estante colocando ambos neumáticos en las ranuras de las ruedas. (2)
- Siempre cargue su bicicleta en el estante abierto más cercano al autobús.
- Tire del brazo de soporte hacia arriba y ajústelo de manera segura sobre el neumático delantero. (3)



DESCARGANDO SU BICICLETA

- Cuando se acerque a su destino, solicite una parada tirando del cordón o presione la tira de goma.
- Dígame al conductor que va a descargar su bicicleta del estante y salga por la puerta delantera del autobús.
- Descargue su bicicleta desde la banqueta o mientras está directamente enfrente del autobús. Nunca descargue su bicicleta del lado del conductor.
- Levante el brazo de soporte del neumático y colóquelo en su posición bloqueada.
- Levante su bicicleta del portabicicletas.
- Si no hay otras bicicletas en el portabicicletas, levante y empuje el portabicicletas hasta la posición plegada y bloqueada.
- ¡Vuelva a la banqueta con su bicicleta y estará listo para rodar!

FAX NO ES RESPONSABLE DE NINGÚN DAÑO O PÉRDIDA DE BICICLETAS INCURRIDOS DURANTE EL USO DE LOS PORTABICICLETAS.

Horarios de días Feriados de 2023



DÍA FERIADO	FECHA	DÍA	MTC	RUTAS FIJAS DE FAX	HANDY RIDE DE FAX	STAGELINE DE CLOVIS	ROUND UP DE CLOVIS
Día de Año Nuevo	1 de enero	Domingo	SS	SD	SD	SS	SS
Día de Año Nuevo (<i>Observado</i>)	2 de enero	Lunes	SS	SD	SD	SS	SS
Día de Martin Luther King Jr.	16 de enero	Lunes	SS	SD	SD	SL	SL
Día del Presidente	20 de febrero	Lunes	SS	SD	SD	SS	SS
Día Conmemoración	29 de mayo	Lunes	SS	SD	SD	SS	SS
Día de la Independencia	4 de julio	Martes	SS	SD	SD	SS	SS
Día Laboral	4 de septiembre	Lunes	SS	SD	SD	SS	SS
Día de los Veteranos	11 de noviembre	Sábado	SS	SD	SD	SL	SL
Día de Acción de Gracias	23 de noviembre	Jueves	SS	SS	SS	SS	SS
Día después de Acción de Gracias	24 de noviembre	Viernes	SS	SD	SD	SL	SL
Nochebuena	24 de diciembre	Domingo	SS	SD	SD	SS	SR
Día de Navidad	25 de diciembre	Lunes	SS	SS	SS	SS	SS
Vispera de Año Nuevo	31 de diciembre	Domingo	SS	SD	SD	SS	SR
Día de Año Nuevo	1 de enero	Lunes	SS	SD	SD	SS	SS

(Los horarios de servicio de FAX pueden ser modificados por el Director de Transporte de la Ciudad de Fresno; consulte el Código Municipal 2-1514 y 2-2815)

SD = Servicio de Domingos de FAX desde aproximadamente las 6:30 a.m. hasta las 7:00 p.m.

SR = Servicio Regular de FAX desde aproximadamente las 5:30 a.m. hasta las 10 p.m.

SL = Servicio Limitado de Tránsito de Clovis

SS = Día Sin Servicio de FAX y Tránsito de Clovis

Tránsito de Clovis: 7:30 a.m. a 5:00 p.m. (www.cityofclovis.com/general-services/transit/ para más detalles)

Clovis Round Up: 7:30 a.m. a 5:00 p.m. (Opera solo en Clovis)

Para Tránsito de Clovis, debido a que Stageline no opera los domingos, los feriados que caen en domingo aparecen como "Día Sin Servicio" a los pasajeros que viajan en Stageline o Round Up.

Oficinas de FAX – HORAS, SERVICIOS

CENTRO DE TRÁNSITO DE MANCHESTER

3590 N. Blackstone Ave., Fresno, CA 93726

Abierto de lunes a viernes desde las 8:30 a.m. hasta las 4 p.m. 621-RIDE

Servicios Disponibles:

- Información de ruta /autobús de FAX
- Punto de venta: pases de autobús, guías de horarios
- Taxi Scrip – Regístrese, Ventas de Taxi Scrip
- Tarjetas de identificación de FAX: nuevas, duplicadas
- Tarjetas de identificación de Handy Ride: duplicadas
- Certificación de tarifa reducida
- Formularios de queja/cumplido: recoger, dejar
- Aplicaciones de Handy Ride: recoger, dejar

CENTRO DE HANDY RIDE

4488 N. Blackstone Ave., Fresno, CA 93726

Horario: Lunes a jueves de 8 a.m. a 5 p.m.
Viernes de 8 a.m. a 4 p.m.

CENTRO DE HANDY RIDE (cont.)

Oficina: 621-RIDE Reservas: 621-5770

Servicios Disponibles:

- Información de Handy Ride
- Solicitudes de Handy Ride – Para recoger, para dejar, para procesar
- Orientación de Handy Ride
- Tarjetas de Identificación de Handy Ride – Tarjetas nuevas solamente
- Artículos perdidos y encontrados – Preguntas, Artículos para recoger

OFICINAS ADMINISTRATIVAS DE FAX

2223 G Street, Fresno, CA 93706

Horas: Lunes a viernes de 8 a.m. a 4 p.m.

Servicios Disponibles:

- Funciones administrativas

(Visite el Centro de Tránsito de Manchester para servicio en persona. La oficina de Administración de FAX está cerrada al público durante construcción.)



WHERE YOUTH GET HELP FAST...

DONDE LOS JÓVENES RECIBEN
AYUDA RAPIDAMENTE...



SafePlaceSM

EOC Sanctuary Youth Shelter

1-559-777-5101

ADDAMS ELEMENTARY
2117 W. McKinley, 457-2516

BURROUGHS ELEMENTARY
166 N. Sierra Vista, 255-6610

CARVER ELEMENTARY
2463 Martin Luther King Blvd.
457-2620

CIRCLE K STORE
247 E. Olive, 268-0361

CITY OF FRESNO
Fresno Area Express, 621-7433

CLOVIS BOYS CLUB
2833 Helm, 292-2036

**CLOVIS YOUTH
EMPLOYMENT SVS**
934 4th Street, 324-2091

**EAST SIDE BOYS & GIRLS
CLUB**
1621 S. Cedar, 266-7605

**EOC NEIGHBORHOOD
YOUTH CTR**
1805 E. California, 264-1048

**EOC SANCTUARY & YOUTH
SERVICES**
2336 Calaveras St., 498-8543

FRESNO BARRIOS UNIDOS
4415 E. Tulare St., 453-9662

FUSD PARENT UNIVERSITY
2500 Stanislaus, 457-6000

FUSD DISTRICT OFFICE
2309 Tulare St., 457-3733

**HOLY CROSS CENTER FOR
WOMEN**
421 F Street, 237-3379

LOWELL ELEMENTARY
171 N. Poplar, 486-7104

MAYFAIR ELEMENTARY
3305 E. Home, 457-3144

**NEIGHBORHOOD THRIFT
STORE**
353 E. Olive, 498-0708

**PINEDALE BOYS &
GIRLS CLUB**
343 W. Minarets, 439-6053

THE POVERELLO HOUSE
412 F Street, 498-6988

RONNIE'S MIDWAY MARKET
7091 N. Blackstone, 439-2509

UNITED WAY
4949 E. Kings Canyon
244-5710

WAL-MART #1815
4080 W. Shaw, 550-7482

WAL-MART #2001
5125 E. Kings Canyon
252-9457

WAL-MART #2958
7065 N. Ingram, 431-0107

**WEST FRESNO BOYS &
GIRLS CLUB**
930 Tulare St., 237-0959

**ZIMMERMAN BOYS &
GIRLS CLUB**
540 N. Augusta, 226-3117

**City of Fresno
Parks & Recreation Dept.**

DICKEY PARK
50 N. Calaveras, 488-1212

EINSTEIN
3566 E. Dakota, 224-6775

**EL DORADO NEIGHBOR-
HOOD CTR**
1343 E. Barstow, 222-2135

**FINK-WHITE NEIGHBOR-
HOOD CTR**
535 S. Trinity, 233-7512

**FRANK H. BALL NEIGHBOR-
HOOD CTR**
760 Mayor, 488-1502

**HOLMES NEIGHBOR-
HOOD CTR**
212 S. 1st Street, 488-1500

**LAFAYETTE NEIGHBOR-
HOOD CTR**
1516 E. Princeton, 222-8574

LIONS PARK
4650 N. Marks, 222-8945

MARY ELLA BROWN CTR
1350 E. Annadale, 488-1501

**MELODY NEIGHBOR-
HOOD CTR**
5935 E. Shields, 292-7776

MOSQUEDA CENTER
4670 E. Butler, 600-6191

PILIBOS SOCCER PARK
4945 E. Lane, 626-6600

PINEDALE COMMUNITY CTR
7170 N. San Pablo, 225-9300

**QUIGLEY NEIGHBOR-
HOOD CTR**
808 W. Dakota, 224-6753

**ROMAINE NEIGHBOR-
HOOD CTR**
745 N. 1st Street, 237-2478

SUNSET CENTER
1345 W. Eden, 478-5700

**TED C. WILLS
COMMUNITY CTR**
770 N. San Pablo, 621-7529



WAYS TO KEEP UP WITH FAX ONLINE

In addition to this Schedule Guide, there are several different ways to stay informed about FAX, including:

THE FAX WEBSITE:

This is the most comprehensive way to get all of the latest information pertaining to FAX. This includes news, updates, rider alerts, and planning efforts.

www.fresno.gov/transportation/fax/

FAX SOCIAL MEDIA PAGES:

Follow us on social media in two places, Facebook and Twitter, using @FresnoFAX.



Facebook:

facebook.com/FresnoFAX/



Twitter:

[Twitter.com/FresnoFAX](https://twitter.com/FresnoFAX)



Instagram:

[Instagram.com/fresnoFAX/](https://instagram.com/fresnoFAX/)

THE FAX NEWSLETTER:

Receive the latest FAX news every month via email. You can subscribe at:

www.fresno.gov/FAXnewsletter/

FAX RIDER ALERTS:

Stay on top of unexpected route and service changes through FAX Rider Alerts.

www.fresno.gov/rider-alerts/

FORMAS DE MANTENERSE AL DÍA CON FAX EN LÍNEA

Además de esta Guía de Horarios, hay varias maneras diferentes de mantenerse informado sobre FAX, que incluyen:

EL SITIO WEB DE FAX:

Esta es la forma más completa de obtener toda la información más reciente relacionada con FAX. Esto incluye noticias, actualizaciones, alertas de pasajeros y esfuerzos de planificación.

www.fresno.gov/transportation/fax/

PÁGINAS DE REDES SOCIALES DE FAX:

Regístrese en las redes sociales en dos lugares, Facebook y Twitter, usando @FresnoFAX.



Facebook:

facebook.com/FresnoFAX/



Twitter:

[Twitter.com/FresnoFAX](https://twitter.com/FresnoFAX)



Instagram:

[Instagram.com/fresnoFAX/](https://instagram.com/fresnoFAX/)

EL BOLETÍN DE FAX:

Reciba las últimas noticias de FAX todos los meses por correo electrónico. Se puede suscribir en:

www.fresno.gov/FAXnewsletter/

ALERTAS PARA LOS PASAJEROS DE FAX:

Manténgase al tanto de los cambios inesperados de ruta y servicio a través de las alertas de los pasajeros de FAX.

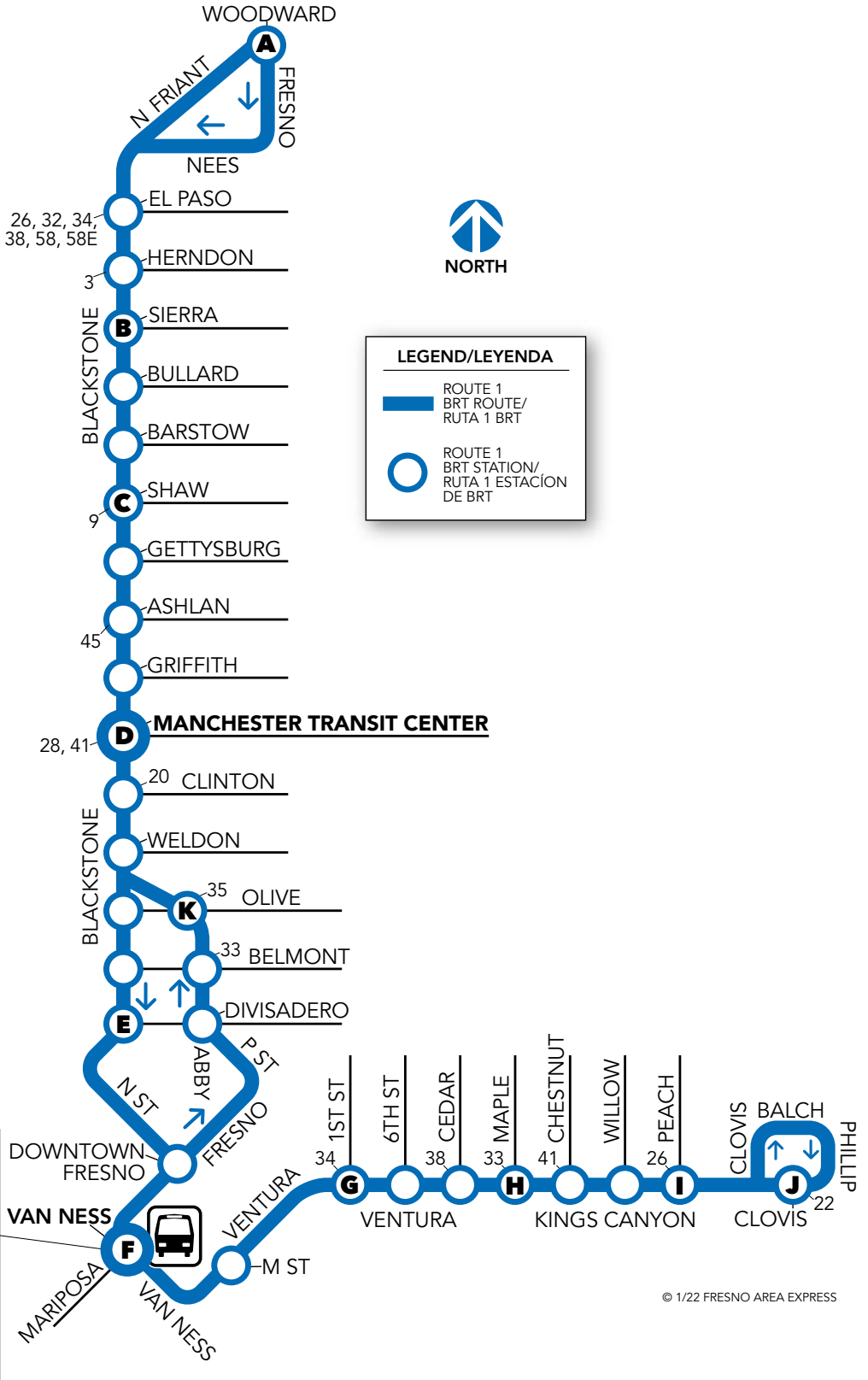
www.fresno.gov/rider-alerts/

1

Q (Bus Rapid Transit – BRT)



Route/Ruta



© 1/22 FRESNO AREA EXPRESS

Q-BRT Southbound/En dirección sur

WEEKDAYS/DÍAS DE SEMANA

WOODWARD STATION (A)	SIERRA STATION (B)	SHAW STATION (C)	MANCHESTER TRANSIT CENTER (D)	DIVISADERO STATION (E)	VAN NESS STATION (F)	1ST STREET STATION (G)	MAPLE STATION (H)	PEACH STATION (I)	CLOVIS STATION (J)
--	--	--	--	--	5:26	5:33	5:39	5:45	5:51
--	--	--	--	--	5:41	5:48	5:54	6:00	6:06
--	--	--	--	--	5:56	6:03	6:09	6:15	6:21
5:28	5:38	5:45	5:53	6:06	6:11	6:18	6:24	6:30	6:36
5:42	5:52	5:59	6:07	6:20	6:25	6:32	6:38	6:44	6:50
5:54	6:04	6:11	6:19	6:32	6:37	6:44	6:50	6:56	7:02
6:04	6:14	6:21	6:29	6:42	6:47	6:54	7:00	7:06	7:12

From approximately 6:00 am to 9:00 am arrives every 10 minutes (cada 10 minutos)

8:47	8:58	9:06	9:14	9:27	9:32	9:39	9:46	9:53	9:59
9:00	9:12	9:20	9:28	9:41	9:46	9:53	10:00	10:09	10:15
9:15	9:27	9:35	9:43	9:56	10:01	10:08	10:15	10:24	10:30
9:30	9:42	9:50	9:58	10:11	10:16	10:23	10:30	10:39	10:45
9:45	9:57	10:05	10:13	10:26	10:31	10:38	10:45	10:54	11:00
10:00	10:12	10:20	10:28	10:41	10:46	10:53	11:00	11:09	11:15
10:15	10:27	10:35	10:43	10:56	11:01	11:08	11:15	11:24	11:30
10:30	10:42	10:50	10:58	11:11	11:16	11:23	11:30	11:39	11:45
10:45	10:57	11:05	11:13	11:26	11:31	11:38	11:45	11:54	12:00
11:00	11:12	11:20	11:28	11:41	11:46	11:53	12:00	12:09	12:15
11:15	11:27	11:35	11:43	11:56	12:01	12:08	12:15	12:24	12:30
11:30	11:42	11:50	11:58	12:11	12:16	12:23	12:30	12:39	12:45
11:45	11:57	12:05	12:13	12:26	12:31	12:38	12:45	12:54	1:00
12:00	12:12	12:20	12:28	12:41	12:46	12:53	1:00	1:09	1:15
12:15	12:27	12:35	12:43	12:56	1:01	1:08	1:15	1:24	1:30
12:30	12:42	12:50	12:58	1:11	1:16	1:23	1:30	1:39	1:45
12:45	12:57	1:05	1:13	1:26	1:31	1:38	1:45	1:54	2:00
1:00	1:12	1:20	1:28	1:41	1:46	1:53	2:00	2:09	2:15
1:15	1:27	1:35	1:43	1:56	2:01	2:08	2:15	2:24	2:30
1:30	1:42	1:50	1:58	2:11	2:16	2:23	2:30	2:39	2:45
1:45	1:57	2:05	2:13	2:26	2:31	2:38	2:45	2:54	3:00
2:00	2:12	2:20	2:28	2:41	2:46	2:53	3:00	3:09	3:15
2:13	2:25	2:33	2:41	2:54	2:59	3:06	3:13	3:22	3:28
2:25	2:37	2:45	2:53	3:06	3:11	3:18	3:25	3:34	3:40
2:35	2:47	2:55	3:03	3:16	3:21	3:28	3:35	3:44	3:50

From approximately 2:30 pm to 7:00 pm arrives every 10 minutes (cada 10 minutos)

6:58	7:08	7:16	7:24	7:36	7:41	7:47	7:53	8:01	8:06
7:11	7:21	7:29	7:37	7:49	7:54	8:00	8:05	8:10	8:15
7:29	7:39	7:47	7:55	8:04	8:09	8:15	8:20	8:25	8:30
7:47	7:57	8:03	8:09	8:18	8:23	8:29	8:34	8:39	8:44
8:04	8:12	8:18	8:24	8:33	8:38	8:44	8:49	8:54	8:59
8:19	8:27	8:33	8:39	8:48	8:53	8:59	9:04	9:09	9:14
8:34	8:42	8:48	8:54	9:03	9:08	9:14	9:19	9:24	9:29
8:49	8:57	9:03	9:09	9:18	9:23	9:29	9:34	9:39	9:44
9:04	9:12	9:18	9:24	9:33	9:38	9:44	9:49	9:54	9:59
9:22	9:30	9:36	9:42	9:51	9:56	10:02	10:07	10:12	10:17
10:22	10:30	10:36	10:42	10:51	10:56	11:02	11:07	11:12	11:17
11:22	11:30	11:36	11:42	11:51	11:56	12:02	12:07	12:12	12:17

LIGHT TYPE = AM BOLD TYPE = PM

Continued on next page / Continúado en la siguiente página

Q-BRT Northbound/En dirección norte

WEEKDAYS/DÍAS DE SEMANA

CLOVIS STATION (J)	PEACH STATION (I)	MAPLE STATION (H)	1ST STREET STATION (G)	VAN NESS STATION (F)	OLIVE STATION (K)	MANCHESTER TRANSIT CENTER (D)	SHAW STATION (C)	SIERRA STATION (B)	WOODWARD STATION (A)
--	--	--	--	5:28	5:37	5:45	5:54	6:01	6:10
--	--	--	--	5:43	5:52	6:00	6:09	6:16	6:25
5:32	5:37	5:44	5:50	5:58	6:07	6:15	6:24	6:31	6:40
5:47	5:52	5:59	6:05	6:13	6:22	6:30	6:39	6:46	6:55
6:01	6:06	6:13	6:19	6:27	6:36	6:44	6:53	7:00	7:09
6:13	6:18	6:25	6:31	6:39	6:48	6:56	7:05	7:12	7:21
6:23	6:28	6:35	6:41	6:49	6:58	7:06	7:15	7:22	7:31
From approximately 6:23 am to 9:22 am arrives every 10 minutes (cada 10 minutos)									
9:22	9:28	9:35	9:41	9:49	9:59	10:07	10:16	10:24	10:36
9:34	9:40	9:47	9:53	10:00	10:10	10:19	10:28	10:36	10:48
9:45	9:51	9:58	10:04	10:11	10:21	10:30	10:39	10:47	10:59
9:57	10:03	10:11	10:17	10:24	10:34	10:43	10:52	11:00	11:12
10:11	10:17	10:25	10:31	10:38	10:48	10:57	11:06	11:14	11:26
10:26	10:32	10:40	10:46	10:53	11:03	11:12	11:21	11:29	11:41
10:41	10:47	10:55	11:01	11:08	11:18	11:27	11:36	11:44	11:56
10:56	11:02	11:10	11:16	11:23	11:33	11:42	11:51	11:59	12:11
11:11	11:17	11:25	11:31	11:38	11:48	11:57	12:06	12:14	12:26
11:26	11:32	11:40	11:46	11:53	12:03	12:12	12:21	12:29	12:41
11:41	11:47	11:55	12:01	12:08	12:18	12:27	12:36	12:44	12:56
11:56	12:02	12:10	12:16	12:23	12:33	12:42	12:51	12:59	1:11
12:11	12:17	12:25	12:31	12:38	12:48	12:57	1:06	1:14	1:26
12:26	12:32	12:40	12:46	12:53	1:03	1:12	1:21	1:29	1:41
12:41	12:47	12:55	1:01	1:08	1:18	1:27	1:36	1:44	1:56
12:56	1:02	1:10	1:16	1:23	1:33	1:42	1:51	1:59	2:11
1:11	1:17	1:25	1:31	1:38	1:48	1:57	2:06	2:14	2:26
1:26	1:32	1:40	1:46	1:53	2:03	2:12	2:21	2:29	2:41
1:41	1:47	1:55	2:01	2:08	2:18	2:27	2:36	2:44	2:56
1:56	2:02	2:10	2:16	2:23	2:33	2:42	2:51	2:59	3:11
2:11	2:17	2:25	2:31	2:38	2:48	2:57	3:06	3:14	3:26
2:26	2:32	2:40	2:46	2:53	3:03	3:12	3:21	3:29	3:41
2:41	2:47	2:55	3:01	3:08	3:18	3:27	3:36	3:44	3:56
2:56	3:02	3:10	3:16	3:23	3:33	3:42	3:51	3:59	4:11
3:11	3:17	3:25	3:31	3:38	3:48	3:57	4:06	4:14	4:26
3:26	3:32	3:40	3:46	3:53	4:03	4:12	4:21	4:29	4:41
3:40	3:46	3:54	4:00	4:07	4:17	4:26	4:35	4:43	4:55
3:52	3:58	4:06	4:12	4:19	4:29	4:38	4:47	4:55	5:07
From approximately 3:52 pm to 7:15 pm arrives every 10 minutes (cada 10 minutos)									
7:15	7:21	7:28	7:34	7:40	7:49	7:57	8:06	8:13	8:23
7:30	7:36	7:43	7:49	7:55	8:04	8:12	8:21	8:28	8:38
7:45	7:51	7:58	8:04	8:10	8:19	8:27	8:36	8:43	8:53
8:00	8:06	8:13	8:19	8:25	8:34	8:42	8:51	8:58	9:08
8:15	8:21	8:28	8:34	8:40	8:49	8:57	9:06	9:12	9:19
8:30	8:36	8:43	8:49	8:55	9:04	9:10	9:17	9:23	9:30
8:49	8:55	9:01	9:06	9:11	9:19	9:25	9:32	9:38	9:45
9:22	9:27	9:33	9:38	9:43	9:51	9:57	10:04	10:10	10:17
10:22	10:27	10:33	10:38	10:43	10:51	10:57	11:04	11:10	11:17
11:22	11:27	11:33	11:38	11:43	11:51	11:57	12:04	12:10	12:17

LIGHT TYPE = AM BOLD TYPE = PM



Q-BRT Southbound/En dirección sur

SAT-SUN/SAB-DOM

WOODWARD STATION (A)	SIERRA STATION (B)	SHAW STATION (C)	MANCHESTER TRANSIT CENTER (D)	DIVISADERO STATION (E)	VAN NESS STATION (F)	1ST STREET STATION (G)	MAPLE STATION (H)	PEACH STATION (I)	CLOVIS STATION (J)
--	--	--	--	--	6:35	6:41	6:47	6:53	6:58
--	--	--	--	--	6:50	6:56	7:02	7:09	7:14
6:27	6:36	6:42	6:49	7:00	7:05	7:11	7:17	7:24	7:29
6:42	6:51	6:57	7:04	7:15	7:20	7:26	7:32	7:39	7:44
6:55	7:05	7:12	7:19	7:30	7:35	7:41	7:47	7:54	7:59
7:10	7:20	7:27	7:34	7:45	7:50	7:56	8:02	8:10	8:16
7:24	7:34	7:41	7:48	8:00	8:05	8:11	8:17	8:25	8:31
7:39	7:49	7:56	8:03	8:15	8:20	8:26	8:32	8:40	8:46
7:53	8:04	8:11	8:18	8:30	8:35	8:41	8:47	8:55	9:01
8:08	8:19	8:26	8:33	8:45	8:50	8:56	9:02	9:10	9:16
8:23	8:34	8:41	8:48	9:00	9:05	9:11	9:17	9:25	9:31
8:38	8:49	8:56	9:03	9:15	9:20	9:26	9:32	9:40	9:46
8:53	9:04	9:11	9:18	9:30	9:35	9:41	9:47	9:55	10:01
9:08	9:19	9:26	9:33	9:45	9:50	9:56	10:02	10:10	10:16
9:23	9:34	9:41	9:48	10:00	10:05	10:11	10:17	10:25	10:31
9:38	9:49	9:56	10:03	10:15	10:20	10:26	10:32	10:40	10:46
9:53	10:04	10:11	10:18	10:30	10:35	10:41	10:47	10:55	11:01
10:08	10:19	10:26	10:33	10:45	10:50	10:56	11:02	11:10	11:16
10:23	10:34	10:41	10:48	11:00	11:05	11:11	11:17	11:25	11:31
10:38	10:49	10:56	11:03	11:15	11:20	11:26	11:32	11:40	11:46
10:53	11:04	11:11	11:18	11:30	11:35	11:41	11:47	11:55	12:01
11:08	11:19	11:26	11:33	11:45	11:50	11:56	12:02	12:10	12:16
11:23	11:34	11:41	11:48	12:00	12:05	12:11	12:17	12:25	12:31
11:38	11:49	11:56	12:03	12:15	12:20	12:26	12:32	12:40	12:46
11:53	12:04	12:11	12:18	12:30	12:35	12:41	12:47	12:55	1:01
12:08	12:19	12:26	12:33	12:45	12:50	12:56	1:02	1:10	1:16
12:23	12:34	12:41	12:48	1:00	1:05	1:11	1:17	1:25	1:31
12:38	12:49	12:56	1:03	1:15	1:20	1:26	1:32	1:40	1:46
12:53	1:04	1:11	1:18	1:30	1:35	1:41	1:47	1:55	2:01
1:08	1:19	1:26	1:33	1:45	1:50	1:56	2:02	2:10	2:16
1:23	1:34	1:41	1:48	2:00	2:05	2:11	2:17	2:25	2:31
1:38	1:49	1:56	2:03	2:15	2:20	2:26	2:32	2:40	2:46
1:53	2:04	2:11	2:18	2:30	2:35	2:41	2:47	2:55	3:01
2:08	2:19	2:26	2:33	2:45	2:50	2:56	3:02	3:10	3:16
2:23	2:34	2:41	2:48	3:00	3:05	3:11	3:17	3:25	3:31
2:38	2:49	2:56	3:03	3:15	3:20	3:26	3:32	3:40	3:46
2:53	3:04	3:11	3:18	3:30	3:35	3:41	3:47	3:55	4:01
3:08	3:19	3:26	3:33	3:45	3:50	3:56	4:02	4:10	4:16
3:23	3:34	3:41	3:48	4:00	4:05	4:11	4:17	4:25	4:31
3:38	3:49	3:56	4:03	4:15	4:20	4:26	4:32	4:40	4:46
3:53	4:04	4:11	4:18	4:30	4:35	4:41	4:47	4:55	5:01
4:08	4:19	4:26	4:33	4:45	4:50	4:56	5:02	5:10	5:16
4:23	4:34	4:41	4:48	5:00	5:05	5:11	5:17	5:25	5:31
4:38	4:49	4:56	5:03	5:15	5:20	5:26	5:32	5:40	5:46
4:53	5:04	5:11	5:18	5:30	5:35	5:41	5:47	5:55	6:01
5:08	5:19	5:26	5:33	5:45	5:50	5:56	6:02	6:09	6:14
5:24	5:35	5:42	5:49	6:00	6:05	6:11	6:17	6:24	6:29
5:39	5:50	5:57	6:04	6:15	6:20	6:26	6:32	6:39	6:44
5:55	6:05	6:12	6:19	6:30	6:35	6:41	6:47	6:54	6:59
6:10	6:20	6:27	6:34	6:45	6:50	6:56	7:02	7:08	7:13
6:26	6:36	6:43	6:50	7:01	7:05	7:11	7:17	7:23	7:28

SATURDAY NIGHT/SÁBADO NOCHE*

7:15	7:24	7:30	7:37	7:48	7:52	7:58	8:04	8:09	8:14
8:22	8:30	8:36	8:42	8:51	8:56	9:02	9:07	9:12	9:17
9:22	9:30	9:36	9:42	9:51	9:56	10:02	10:07	10:12	10:17
10:22	10:30	10:36	10:42	10:51	10:56	11:02	11:07	11:12	11:17
11:22	11:30	11:36	11:42	11:51	11:56	12:02	12:07	12:12	12:17

* Shaded times operate Saturdays only, not Sundays or holidays. / Los horarios sombreados operan solo los sábados, no los domingos o feriados.

LIGHT TYPE = AM BOLD TYPE = PM

EFFECTIVE AUGUST 14, 2023 / EFECTIVO A PARTIR DEL 14 DE AGOSTO, 2023

Q-BRT Northbound/En dirección norte

SAT-SUN/SAB-DOM

CLOVIS STATION (J)	PEACH STATION (I)	MAPLE STATION (H)	1ST STREET STATION (G)	VAN NESS STATION (F)	OLIVE STATION (K)	MANCHESTER TRANSIT CENTER (D)	SHAW STATION (C)	SIERRA STATION (B)	WOODWARD STATION (A)
--	--	--	--	6:27	6:35	6:42	6:50	6:56	7:04
--	--	--	--	6:42	6:50	6:57	7:05	7:11	7:19
6:35	6:39	6:45	6:51	6:57	7:05	7:12	7:20	7:26	7:34
6:50	6:54	7:00	7:06	7:12	7:20	7:27	7:35	7:41	7:49
7:05	7:09	7:15	7:21	7:27	7:35	7:42	7:50	7:56	8:04
7:20	7:24	7:30	7:36	7:42	7:50	7:57	8:05	8:12	8:21
7:35	7:39	7:45	7:51	7:57	8:05	8:13	8:22	8:29	8:38
7:50	7:54	8:00	8:06	8:12	8:21	8:29	8:38	8:45	8:54
8:05	8:09	8:15	8:21	8:27	8:36	8:44	8:53	9:00	9:10
8:20	8:24	8:30	8:36	8:42	8:51	8:59	9:08	9:15	9:25
8:35	8:39	8:45	8:51	8:57	9:06	9:14	9:23	9:30	9:40
8:49	8:53	9:00	9:06	9:12	9:21	9:29	9:38	9:45	9:55
9:03	9:08	9:15	9:21	9:27	9:36	9:44	9:53	10:00	10:11
9:18	9:23	9:30	9:36	9:42	9:51	9:59	10:08	10:15	10:26
9:33	9:38	9:45	9:51	9:57	10:06	10:14	10:23	10:30	10:41
9:48	9:53	10:00	10:06	10:12	10:21	10:29	10:38	10:45	10:56
10:03	10:08	10:15	10:21	10:27	10:36	10:44	10:53	11:00	11:11
10:18	10:23	10:30	10:36	10:42	10:51	10:59	11:08	11:15	11:26
10:33	10:38	10:45	10:51	10:57	11:06	11:14	11:23	11:30	11:41
10:48	10:53	11:00	11:06	11:12	11:21	11:29	11:38	11:45	11:56
11:03	11:08	11:15	11:21	11:27	11:36	11:44	11:53	12:00	12:11
11:18	11:23	11:30	11:36	11:42	11:51	11:59	12:08	12:15	12:26
11:33	11:38	11:45	11:51	11:57	12:06	12:14	12:23	12:30	12:41
11:48	11:53	12:00	12:06	12:12	12:21	12:29	12:38	12:45	12:56
12:03	12:08	12:15	12:21	12:27	12:36	12:44	12:53	1:00	1:11
12:18	12:23	12:30	12:36	12:42	12:51	12:59	1:08	1:15	1:26
12:33	12:38	12:45	12:51	12:57	1:06	1:14	1:23	1:30	1:41
12:48	12:53	1:00	1:06	1:12	1:21	1:29	1:38	1:45	1:56
1:03	1:08	1:15	1:21	1:27	1:36	1:44	1:53	2:00	2:11
1:18	1:23	1:30	1:36	1:42	1:51	1:59	2:08	2:15	2:26
1:33	1:38	1:45	1:51	1:57	2:06	2:14	2:23	2:30	2:41
1:48	1:53	2:00	2:06	2:12	2:21	2:29	2:38	2:45	2:56
2:03	2:08	2:15	2:21	2:27	2:36	2:44	2:53	3:00	3:11
2:18	2:23	2:30	2:36	2:42	2:51	2:59	3:08	3:15	3:26
2:33	2:38	2:45	2:51	2:57	3:06	3:14	3:23	3:30	3:41
2:48	2:53	3:00	3:06	3:12	3:21	3:29	3:38	3:45	3:56
3:03	3:08	3:15	3:21	3:27	3:36	3:44	3:53	4:00	4:11
3:18	3:23	3:30	3:36	3:42	3:51	3:59	4:08	4:15	4:26
3:33	3:38	3:45	3:51	3:57	4:06	4:14	4:23	4:30	4:41
3:48	3:53	4:00	4:06	4:12	4:21	4:29	4:38	4:45	4:56
4:03	4:08	4:15	4:21	4:27	4:36	4:44	4:53	5:00	5:11
4:18	4:23	4:30	4:36	4:42	4:51	4:59	5:08	5:15	5:26
4:33	4:38	4:45	4:51	4:57	5:06	5:14	5:23	5:30	5:41
4:48	4:53	5:00	5:06	5:12	5:21	5:29	5:38	5:45	5:56
5:03	5:08	5:15	5:21	5:27	5:36	5:44	5:53	6:00	6:10
5:18	5:23	5:30	5:36	5:42	5:51	5:59	6:08	6:15	6:25
5:33	5:38	5:45	5:51	5:57	6:06	6:14	6:23	6:30	6:40
5:48	5:53	6:00	6:06	6:12	6:21	6:29	6:38	6:45	6:55
6:03	6:08	6:15	6:21	6:27	6:36	6:44	6:53	7:00	7:09
6:18	6:23	6:30	6:36	6:42	6:51	6:59	7:08	7:14	7:23

SATURDAY NIGHT/SÁBADO NOCHE*

7:18	7:22	7:28	7:34	7:40	7:48	7:55	8:03	8:09	8:17
8:19	8:23	8:29	8:35	8:41	8:49	8:56	9:04	9:10	9:17
9:22	9:27	9:33	9:38	9:43	9:51	9:57	10:04	10:10	10:17
10:22	10:27	10:33	10:38	10:43	10:51	10:57	11:04	11:10	11:17
11:22	11:27	11:33	11:38	11:43	11:51	11:57	12:04	12:10	12:17

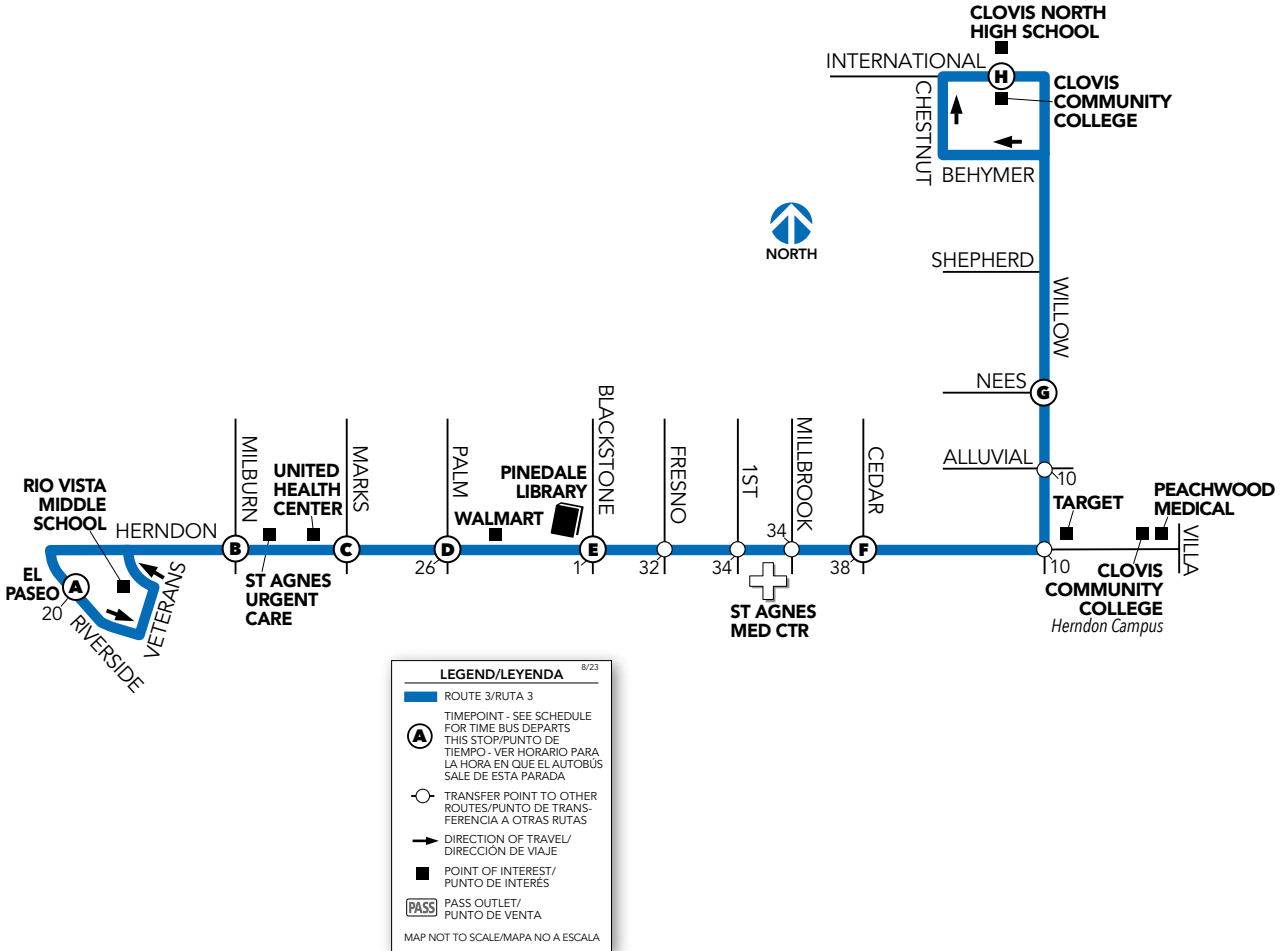
* Shaded times operate Saturdays only, not Sundays or holidays. / Los horarios sombreados operan solo los sábados, no los domingos o feriados.

LIGHT TYPE = AM BOLD TYPE = PM

3

HERNDON

Route/Ruta



Continued on next page / Continúado en la siguiente página

RIVERSIDE EL PASEO (A)	HERNDON MILBURN (B)	HERNDON MARKS (C)	HERNDON PALM (D)	HERNDON BLACKSTONE (E)	HERNDON CEDAR (F)	WILLOW NEES (G)	CLOVIS COMMUNITY COLLEGE (H)
5:45	5:53	5:59	6:06	6:12	6:22	6:33	6:46
6:15	6:24	6:30	6:37	6:43	6:53	7:04	7:19
6:45	6:54	7:00	7:08	7:14	7:24	7:35	7:50
7:15	7:24	7:31	7:39	7:45	7:55	8:06	8:21
7:45	7:54	8:01	8:09	8:15	8:25	8:36	8:51
8:15	8:24	8:31	8:39	8:45	8:55	9:06	9:21
8:45	8:54	9:01	9:09	9:15	9:25	9:36	9:51
9:15	9:24	9:31	9:39	9:45	9:55	10:06	10:21
9:45	9:54	10:01	10:09	10:15	10:25	10:36	10:51
10:15	10:24	10:31	10:39	10:45	10:55	11:06	11:21
10:45	10:54	11:01	11:09	11:15	11:25	11:36	11:51
11:15	11:24	11:30	11:38	11:44	11:54	12:05	12:20
11:45	11:54	12:00	12:08	12:14	12:24	12:35	12:50
12:15	12:24	12:30	12:38	12:44	12:54	1:05	1:20
12:45	12:54	1:00	1:08	1:14	1:24	1:35	1:50
1:15	1:24	1:30	1:38	1:44	1:54	2:05	2:20
1:45	1:54	2:00	2:08	2:14	2:24	2:35	2:50
2:15	2:25	2:31	2:39	2:45	2:55	3:06	3:23
2:45	2:55	3:01	3:09	3:17	3:27	3:39	3:56
3:15	3:25	3:31	3:39	3:47	3:57	4:09	4:24
3:45	3:55	4:01	4:09	4:16	4:26	4:38	4:53
4:15	4:26	4:32	4:40	4:47	4:57	5:09	5:24
4:45	4:56	5:02	5:10	5:17	5:27	5:39	5:54
5:15	5:26	5:32	5:40	5:47	5:57	6:09	6:24
5:45	5:56	6:02	6:10	6:17	6:26	6:37	6:52
6:15	6:25	6:31	6:39	6:46	6:55	7:06	7:21
6:45	6:55	7:01	7:09	7:16	7:25	7:36	7:51
7:15	7:24	7:30	7:38	7:45	7:54	8:05	8:20
7:45	7:54	8:00	8:08	8:15	8:24	8:35	8:50
8:15	8:24	8:30	8:38	8:45	8:54	9:05	9:18
8:45	8:54	9:00	9:08	9:14	9:22	9:33	9:46

SAT-SUN/SAB-DOM

6:45	6:55	7:03	7:11	7:17	7:27	7:39	7:52
7:15	7:25	7:33	7:41	7:47	7:57	8:09	8:22
7:45	7:55	8:03	8:11	8:17	8:27	8:39	8:52
8:15	8:25	8:33	8:41	8:47	8:57	9:09	9:22
8:45	8:55	9:03	9:11	9:17	9:27	9:39	9:52
9:15	9:25	9:33	9:41	9:47	9:57	10:09	10:22
9:45	9:55	10:03	10:11	10:17	10:27	10:39	10:52
10:15	10:25	10:33	10:41	10:47	10:57	11:09	11:22
10:45	10:55	11:03	11:12	11:18	11:28	11:40	11:53
11:15	11:25	11:32	11:41	11:47	11:57	12:09	12:22
11:45	11:55	12:02	12:11	12:17	12:27	12:39	12:52
12:15	12:25	12:32	12:41	12:47	12:57	1:09	1:22
12:45	12:55	1:02	1:11	1:17	1:27	1:39	1:52
1:15	1:25	1:32	1:41	1:47	1:57	2:09	2:24
1:45	1:55	2:02	2:12	2:18	2:28	2:41	2:56
2:15	2:26	2:33	2:43	2:49	2:59	3:12	3:27
2:45	2:56	3:03	3:12	3:20	3:30	3:44	3:59
3:15	3:26	3:33	3:42	3:50	4:00	4:13	4:26
3:45	3:56	4:03	4:11	4:18	4:28	4:41	4:54
4:15	4:27	4:34	4:42	4:49	4:59	5:12	5:25
4:45	4:57	5:04	5:12	5:19	5:29	5:42	5:55
5:15	5:27	5:34	5:42	5:49	5:59	6:12	6:25
5:45	5:57	6:04	6:12	6:19	6:28	6:40	6:53
6:15	6:26	6:33	6:41	6:48	6:57	7:09	7:21

LIGHT TYPE = AM BOLD TYPE = PM

3

HERNDON Westbound/En dirección oeste

WEEKDAYS/DÍAS DE SEMANA

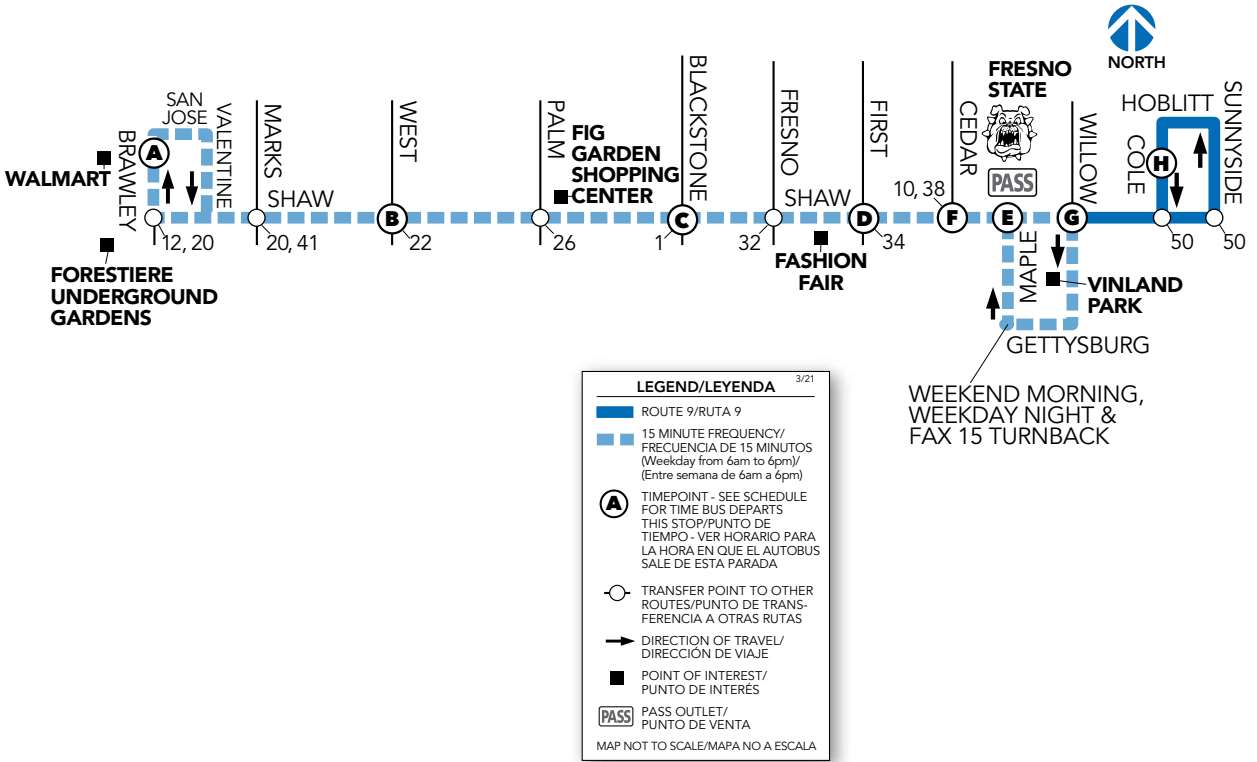
CLOVIS COMMUNITY COLLEGE (H)	WILLOW NEES (G)	HERNDON CEDAR (F)	HERNDON BLACKSTONE (E)	HERNDON PALM (D)	HERNDON MARKS (C)	HERNDON MILBURN (B)	RIVERSIDE EL PASEO (A)
5:32	5:41	5:50	5:58	6:02	6:10	6:17	6:24
6:02	6:11	6:20	6:28	6:33	6:41	6:48	6:55
6:32	6:41	6:50	6:58	7:03	7:11	7:18	7:25
7:02	7:12	7:23	7:35	7:41	7:49	7:56	8:03
7:32	7:42	7:53	8:05	8:11	8:19	8:26	8:33
8:02	8:12	8:23	8:35	8:41	8:49	8:56	9:03
8:32	8:42	8:53	9:05	9:12	9:19	9:26	9:33
9:02	9:12	9:24	9:36	9:43	9:50	9:57	10:04
9:32	9:42	9:54	10:06	10:13	10:20	10:27	10:34
10:02	10:12	10:24	10:36	10:43	10:50	10:57	11:04
10:32	10:42	10:54	11:06	11:12	11:19	11:27	11:34
11:02	11:12	11:24	11:36	11:42	11:49	11:57	12:04
11:32	11:42	11:54	12:06	12:12	12:19	12:27	12:34
12:02	12:12	12:24	12:36	12:42	12:49	12:57	1:04
12:32	12:42	12:54	1:06	1:12	1:19	1:27	1:34
1:02	1:12	1:24	1:36	1:42	1:49	1:57	2:04
1:32	1:42	1:54	2:06	2:12	2:20	2:29	2:36
2:02	2:13	2:25	2:37	2:43	2:51	3:00	3:08
2:32	2:43	2:55	3:07	3:14	3:22	3:30	3:38
3:02	3:15	3:26	3:37	3:44	3:52	4:00	4:07
3:32	3:45	3:56	4:07	4:13	4:22	4:29	4:36
4:02	4:15	4:26	4:37	4:43	4:52	4:59	5:06
4:32	4:45	4:56	5:07	5:13	5:22	5:29	5:36
5:02	5:15	5:26	5:37	5:43	5:52	5:59	6:06
5:32	5:45	5:55	6:06	6:11	6:19	6:26	6:33
6:02	6:13	6:23	6:33	6:38	6:46	6:53	7:00
6:32	6:43	6:53	7:03	7:07	7:15	7:22	7:29
7:02	7:13	7:21	7:29	7:33	7:41	7:48	7:55
7:32	7:43	7:51	7:59	8:03	8:11	8:18	8:25
8:02	8:13	8:21	8:29	8:33	8:41	8:48	8:55
8:32	8:43	8:51	8:59	9:03	9:11	9:18	9:25
9:02	9:13	9:21	9:29	9:33	9:41	9:48	9:55
9:32	9:43	9:51	9:59	10:03	10:11	10:18	10:25

SAT-SUN/SAB-DOM

6:35	6:44	6:53	7:01	7:05	7:14	7:21	7:28
7:05	7:15	7:26	7:35	7:39	7:48	7:55	8:02
7:35	7:45	7:56	8:05	8:09	8:18	8:25	8:32
8:05	8:15	8:26	8:35	8:39	8:48	8:55	9:02
8:35	8:45	8:56	9:05	9:09	9:17	9:24	9:31
9:05	9:15	9:26	9:35	9:39	9:47	9:54	10:01
9:35	9:45	9:56	10:05	10:09	10:17	10:24	10:31
10:05	10:15	10:26	10:35	10:39	10:47	10:54	11:01
10:35	10:45	10:56	11:05	11:10	11:18	11:26	11:33
11:05	11:15	11:26	11:36	11:41	11:49	11:57	12:04
11:35	11:45	11:56	12:06	12:11	12:19	12:27	12:34
12:05	12:15	12:26	12:36	12:41	12:49	12:57	1:04
12:35	12:45	12:56	1:06	1:11	1:19	1:27	1:34
1:05	1:15	1:26	1:36	1:41	1:49	1:57	2:04
1:35	1:45	1:56	2:06	2:10	2:19	2:27	2:34
2:05	2:16	2:27	2:38	2:42	2:51	2:59	3:06
2:35	2:46	2:57	3:08	3:12	3:21	3:29	3:37
3:05	3:17	3:28	3:38	3:42	3:51	3:59	4:07
3:35	3:47	3:58	4:08	4:12	4:22	4:29	4:36
4:05	4:17	4:28	4:37	4:41	4:51	4:58	5:05
4:35	4:47	4:58	5:07	5:11	5:21	5:28	5:35
5:05	5:17	5:28	5:37	5:41	5:51	5:58	6:05
5:35	5:47	5:58	6:07	6:11	6:20	6:27	6:34
6:05	6:16	6:27	6:36	6:40	6:49	6:56	7:03

LIGHT TYPE = AM BOLD TYPE = PM

EFFECTIVE AUGUST 14, 2023 / EFECTIVO A PARTIR DEL 14 DE AGOSTO, 2023





SHAW Eastbound/En dirección este

WEEKDAYS/DÍAS DE SEMANA

BRAWLEY WALMART (A)	SHAW & WEST (B)	SHAW & BLACKSTONE (C)	SHAW & FIRST (D)	SHAW & MAPLE (E)	WILLOW & SHAW (G)	COLE & SCOTT (H)
5:52	6:00	6:06	6:10	6:14	--	6:28
6:07	6:15	6:21	6:25	6:29	6:33	--
6:22	6:30	6:36	6:40	6:44	--	6:58
6:37	6:45	6:51	6:55	6:59	7:03	--
6:50	6:58	7:06	7:10	7:15	--	7:29
7:05	7:13	7:21	7:25	7:30	7:34	--
7:19	7:27	7:36	7:41	7:46	--	8:01
7:34	7:42	7:51	7:56	8:01	8:05	--
7:49	7:57	8:06	8:11	8:16	--	8:32
8:04	8:12	8:21	8:26	8:31	8:35	--
8:19	8:27	8:36	8:41	8:46	--	9:02
8:34	8:42	8:51	8:56	9:01	9:06	--
8:49	8:57	9:06	9:11	9:16	--	9:33
9:03	9:12	9:21	9:26	9:31	9:36	--
9:18	9:27	9:36	9:41	9:46	--	10:03
9:33	9:42	9:51	9:56	10:01	10:06	--
9:48	9:57	10:06	10:11	10:16	--	10:33
10:03	10:12	10:21	10:26	10:31	10:36	--
10:18	10:27	10:36	10:41	10:46	--	11:03
10:33	10:42	10:51	10:56	11:01	11:06	--
10:48	10:57	11:06	11:11	11:16	--	11:33
11:03	11:12	11:21	11:26	11:31	11:36	--
11:18	11:27	11:36	11:41	11:46	--	12:03
11:33	11:42	11:51	11:56	12:01	12:06	--
11:47	11:56	12:06	12:12	12:18	--	12:36
12:02	12:11	12:21	12:27	12:33	12:38	--
12:17	12:26	12:36	12:42	12:48	--	1:06
12:32	12:41	12:51	12:57	1:03	1:08	--
12:47	12:56	1:06	1:12	1:18	--	1:36
1:02	1:11	1:21	1:27	1:33	1:38	--
1:17	1:26	1:36	1:42	1:48	--	2:06
1:32	1:41	1:51	1:57	2:03	2:09	--
1:47	1:56	2:06	2:13	2:19	--	2:37
2:02	2:11	2:21	2:28	2:34	2:40	--
2:17	2:26	2:36	2:43	2:49	--	3:07
2:32	2:41	2:51	2:58	3:04	3:10	--
2:47	2:56	3:06	3:13	3:19	--	3:38
3:01	3:11	3:21	3:28	3:34	3:40	--
3:16	3:26	3:36	3:43	3:49	--	4:08
3:31	3:41	3:51	3:58	4:04	4:11	--
3:46	3:56	4:06	4:13	4:19	--	4:38
4:02	4:11	4:21	4:28	4:34	4:41	--
4:17	4:26	4:36	4:43	4:49	--	5:08
4:32	4:41	4:51	4:58	5:04	5:11	--
4:47	4:56	5:06	5:13	5:19	--	5:37
5:02	5:11	5:21	5:28	5:34	5:41	--
5:17	5:26	5:36	5:43	5:49	--	6:07
5:32	5:41	5:51	5:58	6:04	6:10	--
5:49	5:58	6:06	6:12	6:17	--	6:34
6:04	6:13	6:21	6:27	6:32	6:38	--
6:19	6:28	6:36	6:42	6:47	--	7:04
6:50	6:59	7:06	7:11	7:16	7:21	--
7:22	7:29	7:36	7:41	7:46	7:51	--
7:52	7:59	8:06	8:10	8:14	8:19	--
8:22	8:29	8:36	8:40	8:44	8:49	--
8:52	8:59	9:06	9:10	9:14	9:19	--
9:22	9:29	9:36	9:40	9:44	9:49	--
10:23	10:30	10:36	10:40	10:44	10:49	--
11:23	11:30	11:36	11:40	11:44	11:49	--

LIGHT TYPE = AM BOLD TYPE = PM



SHAW Westbound/En dirección oeste

WEEKDAYS/DÍAS DE SEMANA

COLE & SCOTT (H)	WILLOW & SHAW (G)	SHAW & CEDAR (F)	SHAW & FIRST (D)	SHAW & BLACKSTONE (C)	SHAW & WEST (B)	BRAWLEY WALMART (A)
--	5:50	5:59	6:02	6:06	6:12	6:17
5:58	--	6:14	6:17	6:21	6:27	6:32
--	6:19	6:29	6:32	6:36	6:42	6:47
6:28	--	6:44	6:47	6:51	6:57	7:02
--	6:48	6:58	7:02	7:06	7:13	7:20
6:56	--	7:13	7:17	7:21	7:28	7:35
--	7:16	7:28	7:32	7:36	7:43	7:50
7:26	--	7:43	7:47	7:51	7:58	8:05
--	7:46	7:58	8:02	8:06	8:13	8:20
7:56	--	8:13	8:17	8:21	8:28	8:35
--	8:17	8:28	8:32	8:36	8:43	8:50
8:26	--	8:43	8:47	8:51	8:58	9:05
--	8:45	8:56	9:00	9:06	9:14	9:22
8:53	--	9:11	9:15	9:21	9:29	9:37
--	9:15	9:26	9:30	9:36	9:44	9:52
9:23	--	9:41	9:45	9:51	9:59	10:07
--	9:45	9:56	10:00	10:06	10:14	10:22
9:53	--	10:11	10:15	10:21	10:29	10:37
--	10:15	10:26	10:30	10:36	10:44	10:52
10:23	--	10:41	10:45	10:51	10:59	11:07
--	10:45	10:56	11:00	11:06	11:14	11:22
10:53	--	11:11	11:15	11:21	11:29	11:37
--	11:15	11:26	11:30	11:36	11:44	11:52
11:23	--	11:41	11:45	11:51	11:59	12:07
--	11:44	11:55	11:59	12:06	12:14	12:24
11:50	--	12:10	12:14	12:21	12:29	12:39
--	12:14	12:25	12:29	12:36	12:44	12:54
12:20	--	12:40	12:44	12:51	12:59	1:09
--	12:44	12:55	12:59	1:06	1:14	1:24
12:50	--	1:10	1:14	1:21	1:29	1:39
--	1:14	1:25	1:29	1:36	1:44	1:54
1:20	--	1:40	1:44	1:51	1:59	2:09
--	1:44	1:55	1:59	2:06	2:14	2:24
1:50	--	2:10	2:14	2:21	2:29	2:39
--	2:14	2:25	2:29	2:36	2:44	2:54
2:20	--	2:40	2:44	2:51	2:59	3:09
--	2:44	2:55	2:59	3:06	3:14	3:24
2:49	--	3:10	3:14	3:21	3:29	3:39
--	3:14	3:25	3:29	3:36	3:44	3:54
3:19	--	3:40	3:44	3:51	3:59	4:09
--	3:44	3:55	3:59	4:06	4:14	4:24
3:50	--	4:10	4:14	4:21	4:29	4:39
--	4:14	4:25	4:29	4:36	4:44	4:54
4:20	--	4:40	4:44	4:51	4:59	5:09
--	4:43	4:54	4:58	5:06	5:14	5:24
4:50	--	5:09	5:13	5:21	5:29	5:39
--	5:13	5:24	5:28	5:36	5:44	5:54
5:20	--	5:39	5:43	5:51	5:59	6:09
--	5:44	5:55	5:59	6:06	6:13	6:23
5:52	--	6:10	6:14	6:21	6:28	6:37
--	6:15	6:25	6:29	6:36	6:43	6:53
6:22	--	6:40	6:44	6:51	6:58	7:07
--	6:58	7:08	7:12	7:17	7:23	7:32
7:20	--	7:38	7:42	7:47	7:53	8:02
--	7:59	8:09	8:12	8:17	8:23	8:32
--	8:29	8:39	8:42	8:47	8:53	9:02
--	8:59	9:09	9:12	9:17	9:23	9:32
--	9:29	9:39	9:42	9:47	9:53	10:02
--	10:18	10:29	10:32	10:36	10:42	10:51
--	11:18	11:29	11:32	11:36	11:42	11:51

LIGHT TYPE = AM BOLD TYPE = PM

BRAWLEY WALMART (A)	SHAW & WEST (B)	SHAW & BLACKSTONE (C)	SHAW & FIRST (D)	SHAW & MAPLE (E)	WILLOW & SHAW (G)	COLE & SCOTT (H)
6:53	7:00	7:07	7:11	7:15	7:19	--
7:23	7:30	7:37	7:41	7:45	--	8:00
7:53	8:00	8:07	8:11	8:15	--	8:31
8:23	8:30	8:37	8:41	8:45	--	9:01
8:53	9:00	9:07	9:11	9:15	--	9:31
9:23	9:30	9:37	9:41	9:45	--	10:01
9:52	10:00	10:08	10:13	10:17	--	10:34
10:21	10:29	10:37	10:42	10:46	--	11:03
10:51	10:59	11:07	11:13	11:17	--	11:34
11:21	11:29	11:37	11:43	11:47	--	12:04
11:51	11:59	12:07	12:14	12:18	--	12:36
12:20	12:29	12:37	12:44	12:48	--	1:06
12:50	12:59	1:07	1:14	1:19	--	1:38
1:19	1:28	1:37	1:44	1:49	--	2:08
1:49	1:58	2:07	2:14	2:19	--	2:38
2:20	2:28	2:37	2:44	2:49	--	3:08
2:50	2:58	3:07	3:14	3:19	3:24	--
3:20	3:28	3:37	3:44	3:49	3:54	--
3:50	3:58	4:07	4:13	4:18	4:23	--
4:21	4:29	4:37	4:43	4:48	4:53	--
4:53	5:00	5:07	5:13	5:18	5:23	--
5:23	5:30	5:37	5:43	5:48	5:53	--
5:53	6:00	6:07	6:13	6:17	6:22	--
6:23	6:30	6:37	6:43	6:47	6:52	--

SATURDAY NIGHT/SÁBADO NOCHE*

7:23	7:30	7:36	7:40	7:44	7:49	--
8:23	8:30	8:36	8:40	8:44	8:49	--
9:23	9:30	9:36	9:40	9:44	9:49	--
10:23	10:30	10:36	10:40	10:44	10:49	--
11:23	11:30	11:36	11:40	11:44	11:49	--

* Shaded times operate Saturdays only, not Sundays or holidays. / Los horarios sombreados operan solo los sábados, no los domingos o feriados.

LIGHT TYPE = AM BOLD TYPE = PM

COLE & SCOTT (H)	WILLOW & SHAW (G)	SHAW & CEDAR (F)	SHAW & FIRST (D)	SHAW & BLACKSTONE (C)	SHAW & WEST (B)	BRAWLEY WALMART (A)
--	6:35	6:44	6:47	6:50	6:56	7:03
--	7:04	7:13	7:16	7:20	7:26	7:33
--	7:34	7:43	7:46	7:50	7:56	8:03
--	8:02	8:11	8:15	8:20	8:26	8:33
8:27	--	8:41	8:45	8:50	8:56	9:03
8:57	--	9:11	9:15	9:20	9:27	9:35
9:27	--	9:41	9:45	9:50	9:57	10:05
9:55	--	10:10	10:14	10:20	10:27	10:35
10:25	--	10:40	10:44	10:50	10:57	11:05
10:54	--	11:10	11:14	11:20	11:27	11:35
11:24	--	11:40	11:44	11:50	11:57	12:05
11:53	--	12:10	12:14	12:20	12:27	12:36
12:23	--	12:40	12:44	12:50	12:57	1:06
12:51	--	1:09	1:13	1:20	1:27	1:36
1:21	--	1:39	1:43	1:50	1:57	2:06
1:52	--	2:09	2:13	2:20	2:27	2:35
2:22	--	2:39	2:43	2:50	2:57	3:05
2:52	--	3:09	3:13	3:20	3:27	3:35
3:22	--	3:39	3:43	3:50	3:57	4:05
--	4:00	4:09	4:13	4:20	4:26	4:34
--	4:30	4:39	4:43	4:50	4:56	5:04
--	5:03	5:12	5:15	5:20	5:26	5:34
--	5:33	5:42	5:45	5:50	5:56	6:04
--	6:03	6:12	6:15	6:20	6:26	6:33
--	6:33	6:42	6:45	6:50	6:56	7:03

SATURDAY NIGHT/SÁBADO NOCHE*

--	7:18	7:29	7:32	7:36	7:42	7:51
--	8:18	8:29	8:32	8:36	8:42	8:51
--	9:18	9:29	9:32	9:36	9:42	9:51
--	10:18	10:29	10:32	10:36	10:42	10:51
--	11:18	11:29	11:32	11:36	11:42	11:51

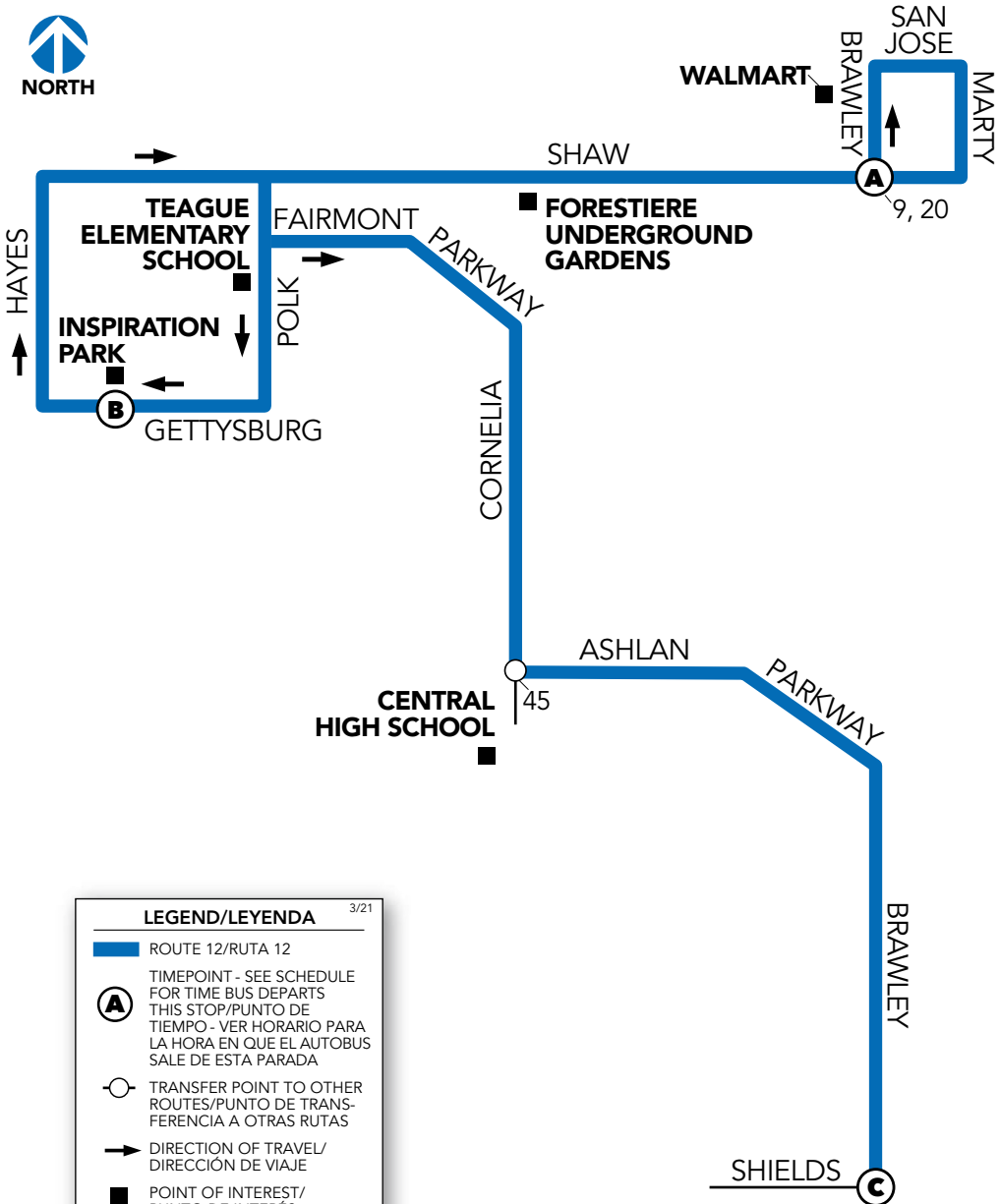
* Shaded times operate Saturdays only, not Sundays or holidays. / Los horarios sombreados operan solo los sábados, no los domingos o feriados.

LIGHT TYPE = AM **BOLD TYPE = PM**

12

BRAWLEY

Route/Ruta



LEGEND/LEYENDA		3/21
	ROUTE 12/RUTA 12	
	TIMEPOINT - SEE SCHEDULE FOR TIME BUS DEPARTS THIS STOP/PUNTO DE TIEMPO - VER HORARIO PARA LA HORA EN QUE EL AUTOBUS SALE DE ESTA PARADA	
	TRANSFER POINT TO OTHER ROUTES/PUNTO DE TRANSFERENCIA A OTRAS RUTAS	
	DIRECTION OF TRAVEL/DIRECCIÓN DE VIAJE	
	POINT OF INTEREST/PUNTO DE INTERÉS	
	PASS OUTLET/PUNTO DE VENTA	
MAP NOT TO SCALE/MAPA NO A ESCALA		

NOTE: ROUTE 12 CONTINUES SOUTHBOUND AS ROUTE 35
 NOTA: LA RUTA 12 CONTINÚA HACIA EL SUR COMO RUTA 35

Continued on next page/Continuado en la siguiente página

BRAWLEY Southbound/Sur

WEEKDAYS/DÍAS DE SEMANA

Northbound/Norte

WEEKDAYS/DÍAS DE SEMANA

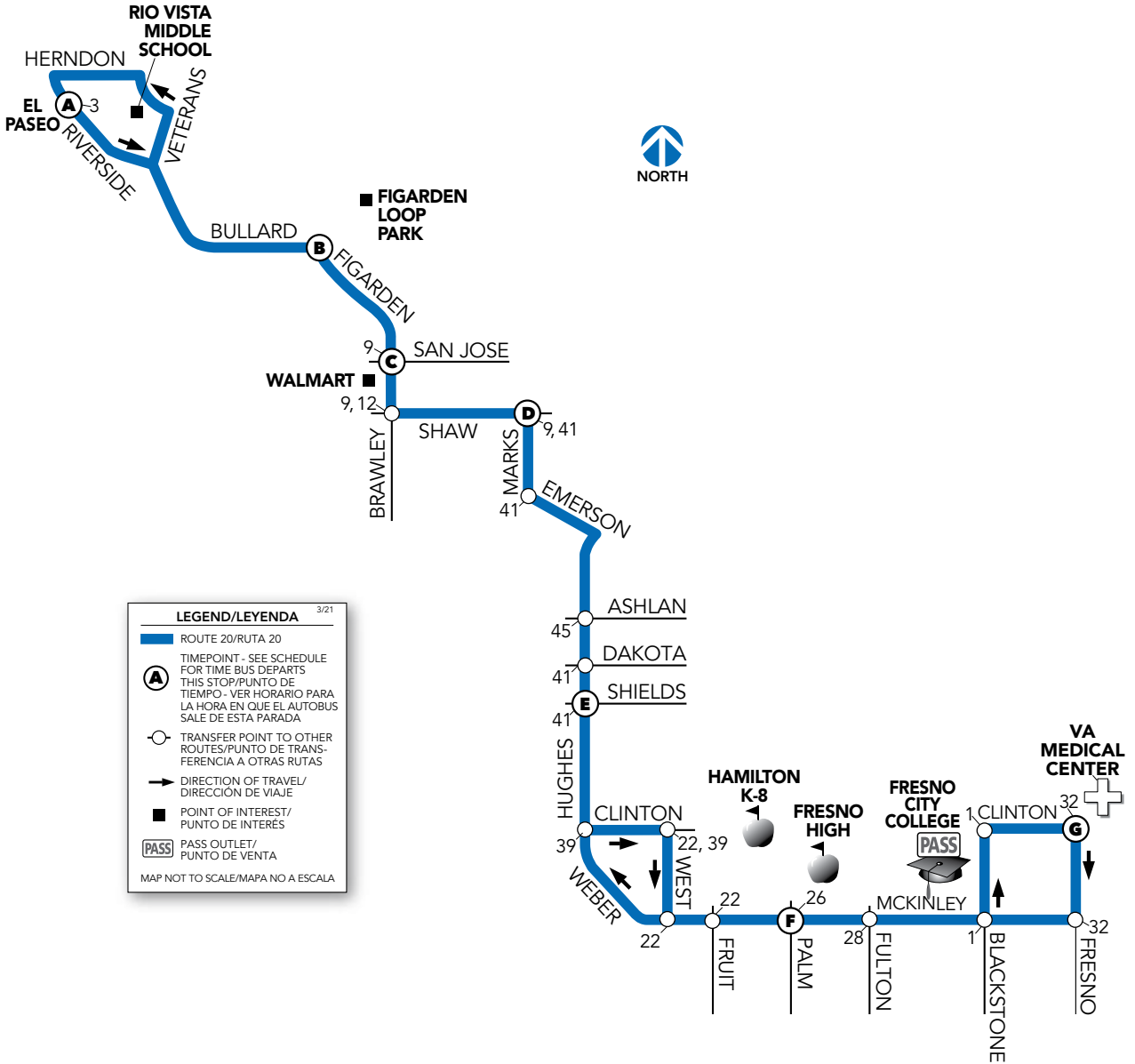
SHAW BRAWLEY (A)	INSPIRATION PARK (B)	BRAWLEY SHIELDS (C)	BRAWLEY SHIELDS (C)	SHAW BRAWLEY (A)
5:53	6:01	6:18	5:40	6:08
6:23	6:31	6:48	6:10	6:38
6:52	7:01	7:18	6:40	7:08
7:22	7:31	7:48	7:10	7:38
7:51	8:01	8:18	7:40	8:09
8:21	8:31	8:48	8:10	8:39
8:50	9:01	9:18	8:40	9:10
9:20	9:31	9:48	9:10	9:40
9:50	10:01	10:18	9:40	10:10
10:20	10:31	10:48	10:10	10:40
10:50	11:01	11:18	10:40	11:10
11:20	11:31	11:48	11:10	11:40
11:50	12:01	12:18	11:40	12:10
12:20	12:31	12:48	12:10	12:40
12:50	1:01	1:18	12:40	1:10
1:20	1:31	1:48	1:10	1:40
1:49	2:01	2:18	1:40	2:10
2:19	2:31	2:48	2:10	2:40
2:49	3:01	3:18	2:40	3:11
3:19	3:31	3:48	3:10	3:41
3:49	4:01	4:18	3:40	4:11
4:19	4:31	4:48	4:10	4:41
4:49	5:01	5:18	4:40	5:11
5:19	5:31	5:48	5:10	5:41
5:50	6:01	6:18	5:40	6:10
6:20	6:31	6:48	6:10	6:40
6:51	7:01	7:18	6:40	7:09
7:21	7:31	7:48	7:10	7:39
7:51	8:01	8:18	7:40	8:09
8:21	8:31	8:48	8:10	8:39
8:51	9:01	9:18	8:40	9:09
9:21	9:31	9:48	9:10	9:39
9:51	10:01	10:18	9:40	10:09
SAT-SUN/SAB-DOM				
6:54	7:02	7:19	6:40	7:06
7:24	7:32	7:49	7:10	7:36
7:52	8:02	8:19	7:40	8:07
8:22	8:32	8:49	8:10	8:37
8:51	9:02	9:19	8:40	9:09
9:21	9:32	9:49	9:10	9:39
9:51	10:02	10:19	9:40	10:09
10:21	10:32	10:49	10:10	10:39
10:51	11:02	11:19	10:40	11:09
11:21	11:32	11:49	11:10	11:39
11:51	12:02	12:19	11:40	12:10
12:21	12:32	12:49	12:10	12:40
12:51	1:02	1:19	12:40	1:10
1:21	1:32	1:49	1:10	1:40
1:50	2:01	2:19	1:41	2:10
2:20	2:31	2:49	2:10	2:39
2:50	3:01	3:19	2:40	3:08
3:20	3:31	3:49	3:10	3:38
3:50	4:01	4:19	3:40	4:08
4:20	4:31	4:49	4:10	4:38
4:50	5:01	5:19	4:40	5:08
5:20	5:31	5:49	5:10	5:38
5:50	6:01	6:19	5:39	6:07
6:20	6:31	6:49	6:09	6:37
7:00	7:10	7:27		

LIGHT TYPE = AM BOLD TYPE = PM

20

HUGHES/MCKINLEY

Route/Ruta



Continued on next page/Continuado en la siguiente página

RIVERSIDE EL PASEO (A)	FIGARDEN BULLARD (B)	BRAWLEY SAN JOSE (C)	MARKS SHAW (D)	HUGHES SHIELDS (E)	MCKINLEY PALM (F)	FRESNO CLINTON (G)
5:45	5:53	5:57	6:02	6:11	6:21	6:29
6:15	6:24	6:28	6:33	6:42	6:52	7:00
6:45	6:54	6:58	7:03	7:13	7:24	7:32
7:15	7:24	7:28	7:33	7:43	7:54	8:02
7:45	7:54	7:58	8:03	8:13	8:24	8:32
8:15	8:24	8:28	8:33	8:43	8:54	9:02
8:45	8:54	8:58	9:03	9:13	9:24	9:32
9:15	9:24	9:28	9:33	9:43	9:54	10:02
9:45	9:54	9:58	10:03	10:13	10:24	10:32
10:15	10:24	10:28	10:33	10:43	10:54	11:02
10:45	10:54	10:58	11:03	11:13	11:24	11:32
11:15	11:24	11:28	11:33	11:43	11:54	12:02
11:45	11:54	11:58	12:03	12:13	12:24	12:32
12:15	12:24	12:28	12:33	12:43	12:54	1:02
12:45	12:54	12:58	1:03	1:13	1:24	1:32
1:15	1:24	1:28	1:33	1:43	1:54	2:02
1:45	1:54	1:58	2:03	2:13	2:24	2:32
2:15	2:24	2:28	2:34	2:44	2:55	3:03
2:45	2:54	2:58	3:04	3:14	3:25	3:33
3:15	3:24	3:28	3:34	3:44	3:55	4:03
3:45	3:54	3:58	4:04	4:14	4:25	4:34
4:15	4:24	4:28	4:33	4:43	4:54	5:03
4:45	4:54	4:58	5:03	5:13	5:23	5:31
5:15	5:24	5:28	5:33	5:43	5:53	6:01
5:45	5:54	5:58	6:03	6:12	6:22	6:30
6:15	6:23	6:27	6:32	6:41	6:51	6:59
6:45	6:53	6:57	7:02	7:11	7:21	7:29
7:15	7:23	7:27	7:31	7:40	7:50	7:58
7:45	7:53	7:57	8:01	8:10	8:20	8:28
8:15	8:23	8:27	8:31	8:40	8:50	8:58
8:45	8:53	8:57	9:01	9:10	9:20	9:28
9:15	9:23	9:27	9:31	9:40	9:50	9:58
9:45	9:53	9:57	10:01	10:10	10:20	10:28

SAT-SUN/SAB-DOM

6:45	6:54	6:58	7:03	7:12	7:22	7:30
7:15	7:24	7:28	7:33	7:42	7:52	8:00
7:45	7:54	7:58	8:03	8:12	8:22	8:30
8:15	8:24	8:28	8:34	8:43	8:53	9:01
8:45	8:54	8:58	9:04	9:13	9:23	9:31
9:15	9:24	9:28	9:34	9:43	9:53	10:01
9:45	9:54	9:58	10:04	10:13	10:23	10:31
10:15	10:24	10:28	10:34	10:43	10:53	11:01
10:45	10:54	10:58	11:04	11:13	11:23	11:31
11:15	11:24	11:28	11:34	11:43	11:53	12:01
11:45	11:54	11:58	12:04	12:13	12:23	12:31
12:15	12:25	12:29	12:35	12:44	12:54	1:02
12:45	12:55	12:59	1:05	1:14	1:24	1:32
1:15	1:25	1:29	1:35	1:44	1:54	2:02
1:45	1:55	1:59	2:05	2:14	2:24	2:32
2:15	2:25	2:29	2:35	2:44	2:54	3:02
2:45	2:55	2:59	3:05	3:14	3:24	3:31
3:15	3:25	3:29	3:35	3:44	3:54	4:01
3:45	3:55	3:59	4:05	4:14	4:24	4:31
4:15	4:25	4:29	4:35	4:44	4:54	5:01
4:45	4:55	4:59	5:05	5:14	5:24	5:30
5:15	5:25	5:29	5:35	5:44	5:54	6:00
5:45	5:55	5:59	6:05	6:14	6:24	6:30
6:15	6:25	6:29	6:35	6:44	6:54	7:00

LIGHT TYPE = AM BOLD TYPE = PM

FRESNO CLINTON (G)	MCKINLEY PALM (F)	HUGHES SHIELDS (E)	SHAW MARKS (D)	BRAWLEY WALMART (C)	BULLARD FIGARDEN (B)	RIVERSIDE EL PASEO (A)
5:17	5:26	5:35	5:45	5:49	5:53	6:05
5:47	5:56	6:05	6:15	6:19	6:23	6:35
6:17	6:26	6:35	6:45	6:49	6:53	7:05
6:46	6:55	7:04	7:14	7:19	7:23	7:35
7:15	7:24	7:33	7:43	7:48	7:52	8:05
7:44	7:53	8:02	8:12	8:18	8:22	8:35
8:15	8:24	8:33	8:43	8:49	8:53	9:05
8:44	8:53	9:02	9:13	9:19	9:23	9:35
9:14	9:23	9:32	9:43	9:49	9:53	10:05
9:44	9:53	10:02	10:13	10:19	10:23	10:35
10:14	10:23	10:32	10:43	10:49	10:53	11:05
10:44	10:53	11:02	11:13	11:19	11:23	11:35
11:14	11:23	11:32	11:43	11:49	11:53	12:05
11:42	11:51	12:01	12:12	12:18	12:23	12:35
12:12	12:21	12:31	12:42	12:48	12:53	1:05
12:42	12:51	1:01	1:12	1:18	1:23	1:35
1:13	1:22	1:32	1:43	1:49	1:54	2:05
1:43	1:52	2:02	2:13	2:19	2:24	2:35
2:11	2:21	2:31	2:42	2:48	2:53	3:05
2:39	2:49	3:00	3:12	3:18	3:23	3:35
3:09	3:19	3:30	3:42	3:48	3:53	4:05
3:39	3:49	4:00	4:11	4:17	4:23	4:35
4:08	4:18	4:29	4:40	4:46	4:52	5:05
4:38	4:48	4:59	5:10	5:16	5:22	5:35
5:09	5:19	5:29	5:40	5:46	5:52	6:05
5:40	5:50	6:00	6:10	6:15	6:22	6:35
6:12	6:21	6:31	6:41	6:46	6:53	7:05
6:46	6:55	7:04	7:13	7:18	7:23	7:35
7:16	7:25	7:34	7:43	7:48	7:53	8:05
7:46	7:55	8:04	8:13	8:18	8:23	8:35
8:16	8:25	8:34	8:43	8:48	8:53	9:05
8:46	8:55	9:04	9:13	9:18	9:23	9:35
9:16	9:25	9:34	9:43	9:48	9:53	10:05

SAT-SUN/SAB-DOM

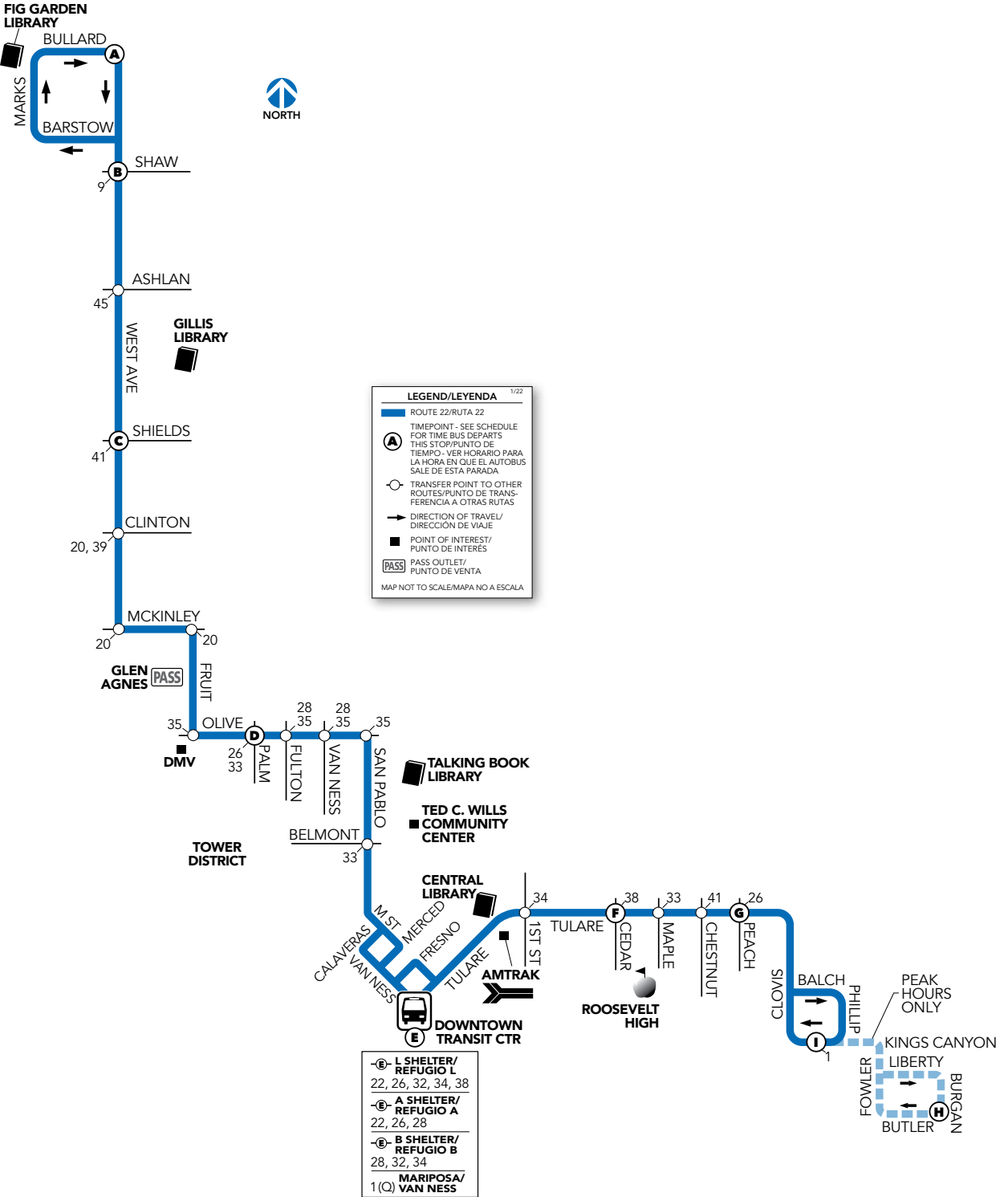
6:17	6:25	6:34	6:43	6:47	6:51	7:03
6:47	6:55	7:04	7:13	7:17	7:21	7:33
7:17	7:25	7:34	7:43	7:47	7:51	8:03
7:46	7:54	8:03	8:12	8:17	8:21	8:33
8:16	8:24	8:33	8:42	8:47	8:51	9:03
8:43	8:51	9:01	9:10	9:16	9:21	9:33
9:13	9:21	9:31	9:40	9:46	9:51	10:03
9:43	9:51	10:01	10:10	10:16	10:21	10:33
10:13	10:21	10:31	10:40	10:46	10:51	11:03
10:43	10:51	11:01	11:10	11:16	11:21	11:33
11:13	11:21	11:31	11:40	11:46	11:51	12:03
11:42	11:50	12:00	12:10	12:16	12:21	12:33
12:12	12:20	12:30	12:40	12:46	12:51	1:03
12:42	12:50	1:00	1:10	1:16	1:21	1:33
1:12	1:20	1:30	1:40	1:46	1:51	2:03
1:42	1:50	2:00	2:10	2:16	2:21	2:33
2:12	2:20	2:30	2:40	2:46	2:51	3:03
2:42	2:50	3:00	3:10	3:16	3:21	3:33
3:12	3:20	3:30	3:40	3:46	3:51	4:03
3:44	3:52	4:02	4:11	4:17	4:21	4:33
4:14	4:22	4:32	4:41	4:47	4:51	5:03
4:45	4:53	5:03	5:12	5:17	5:21	5:33
5:16	5:23	5:33	5:42	5:47	5:51	6:03
5:49	5:56	6:05	6:13	6:17	6:21	6:33

LIGHT TYPE = AM BOLD TYPE = PM

22

WEST AVENUE/TULARE

Route/Ruta



WEST BULLARD (A)	WEST SHAW (B)	WEST SHIELDS (C)	OLIVE VAN NESS (D)	SHELTER L (E)	TULARE CEDAR (F)	TULARE PEACH (G)	BURGAN BUTLER (H)	CLOVIS KINGS CANYON (I)
--	--	--	--	5:55	6:03	6:07	--	6:12
--	--	--	--	6:10	6:20	6:25	6:34	6:40
5:57	6:01	6:07	6:21	6:35	6:44	6:51	7:01	7:10
6:35	6:38	6:44	6:55	7:10	7:20	7:25	7:34	7:40
7:05	7:09	7:15	7:29	7:45	7:55	8:02	--	8:13
7:35	7:39	7:45	7:59	8:15	8:25	8:32	--	8:43
8:05	8:09	8:15	8:29	8:45	8:55	9:02	--	9:13
8:35	8:39	8:45	8:59	9:15	9:25	9:32	--	9:43
9:05	9:09	9:15	9:29	9:45	9:55	10:02	--	10:13
9:35	9:39	9:45	9:59	10:15	10:25	10:32	--	10:43
10:05	10:09	10:15	10:29	10:45	10:55	11:02	--	11:13
10:35	10:39	10:45	10:59	11:15	11:25	11:32	--	11:43
11:05	11:09	11:15	11:29	11:45	11:56	12:05	--	12:13
11:35	11:39	11:45	11:59	12:15	12:26	12:35	--	12:43
12:05	12:09	12:15	12:29	12:45	12:56	1:05	--	1:13
12:35	12:39	12:45	12:59	1:15	1:26	1:35	--	1:43
1:05	1:09	1:15	1:29	1:45	1:56	2:05	--	2:13
1:35	1:39	1:45	1:59	2:15	2:25	2:32	--	2:40
2:05	2:09	2:15	2:29	2:45	2:56	3:05	--	3:13
2:35	2:39	2:45	2:59	3:15	3:26	3:35	--	3:43
3:05	3:09	3:15	3:29	3:45	3:56	4:05	--	4:13
3:35	3:39	3:45	3:59	4:15	4:26	4:35	--	4:43
4:05	4:09	4:15	4:29	4:45	4:56	5:05	--	5:13
4:35	4:39	4:45	4:59	5:15	5:26	5:35	--	5:43
5:03	5:07	5:13	5:27	5:40	5:50	5:57	6:07	6:13
5:35	5:39	5:45	5:59	6:15	6:26	6:35	--	6:43
6:05	6:09	6:15	6:29	6:45	6:56	7:05	--	7:13
6:35	6:39	6:45	6:59	--	--	--	--	--
7:05	7:08	7:13	7:22	7:40	7:48	7:54	--	8:05
8:05	8:08	8:13	8:22	8:45	8:53	8:59	--	9:05
9:15	9:19	9:25	9:39	--	--	--	--	--

SAT-SUN/SAB-DOM

--	--	--	--	6:45	6:55	7:02	--	7:09
--	--	--	--	7:15	7:25	7:32	--	7:39
7:05	7:09	7:15	7:29	7:45	7:55	8:02	--	8:09
7:35	7:39	7:45	7:59	8:15	8:25	8:32	--	8:39
8:05	8:09	8:15	8:29	8:45	8:55	9:02	--	9:09
8:35	8:39	8:45	8:59	9:15	9:25	9:32	--	9:39
9:05	9:09	9:15	9:29	9:45	9:55	10:02	--	10:09
9:35	9:39	9:45	9:59	10:15	10:25	10:32	--	10:39
10:05	10:09	10:15	10:29	10:45	10:55	11:02	--	11:09
10:35	10:39	10:45	10:59	11:15	11:25	11:32	--	11:39
11:05	11:09	11:15	11:29	11:45	11:55	12:02	--	12:09
11:35	11:39	11:45	11:59	12:15	12:25	12:32	--	12:39
12:05	12:09	12:15	12:29	12:45	12:55	1:02	--	1:09
12:35	12:39	12:45	12:59	1:15	1:25	1:32	--	1:39
1:05	1:09	1:15	1:29	1:45	1:55	2:02	--	2:09
1:35	1:39	1:45	1:59	2:15	2:25	2:32	--	2:39
2:05	2:09	2:15	2:29	2:45	2:55	3:02	--	3:09
2:35	2:39	2:45	2:59	3:15	3:25	3:32	--	3:39
3:05	3:09	3:15	3:29	3:45	3:55	4:02	--	4:09
3:35	3:39	3:45	3:59	4:15	4:25	4:32	--	4:39
4:05	4:09	4:15	4:29	4:45	4:55	5:02	--	5:09
4:35	4:39	4:45	4:59	5:15	5:25	5:32	--	5:39
5:05	5:09	5:15	5:29	5:45	5:55	6:02	--	6:09
5:35	5:39	5:45	5:59	6:15	6:25	6:32	--	6:39

LIGHT TYPE = AM BOLD TYPE = PM

CLOVIS KINGS CANYON (I)	TULARE PEACH (G)	TULARE CEDAR (F)	SHELTER A (E)	OLIVE PALM (D)	WEST SHIELDS (C)	WEST SHAW (B)	WEST BULLARD (A)
--	--	--	--	5:30	5:37	5:46	5:57
--	--	--	5:55	6:05	6:12	6:21	6:32
--	--	--	6:15	6:25	6:32	6:41	6:52
6:14	6:21	6:28	6:45	6:56	7:04	7:14	7:26
6:44	6:51	6:58	7:15	7:26	7:34	7:44	7:56
7:10	7:18	7:26	7:45	7:56	8:04	8:14	8:26
7:40	7:48	7:56	8:15	8:26	8:34	8:44	8:56
8:15	8:22	8:29	8:45	8:57	9:05	9:15	9:27
8:45	8:51	8:58	9:15	9:26	9:34	9:44	9:56
9:15	9:21	9:28	9:45	9:56	10:04	10:14	10:26
9:45	9:51	9:58	10:15	10:26	10:34	10:44	10:56
10:15	10:21	10:28	10:45	10:56	11:04	11:14	11:26
10:45	10:51	10:58	11:15	11:26	11:34	11:44	11:56
11:15	11:21	11:28	11:45	11:56	12:04	12:14	12:26
11:45	11:50	11:59	12:15	12:28	12:37	12:48	1:00
12:15	12:20	12:29	12:45	12:58	1:07	1:18	1:30
12:45	12:50	12:59	1:15	1:28	1:37	1:48	2:00
1:15	1:20	1:29	1:45	1:58	2:07	2:18	2:30
1:45	1:50	1:59	2:15	2:28	2:37	2:48	3:00
2:15	2:20	2:29	2:45	2:58	3:07	3:18	3:30
2:45	2:50	2:59	3:15	3:28	3:37	3:48	4:00
3:15	3:20	3:29	3:45	3:58	4:07	4:18	4:30
3:45	3:50	3:59	4:15	4:28	4:37	4:48	5:00
4:15	4:20	4:29	4:45	4:58	5:07	5:18	5:30
4:45	4:50	4:59	5:15	5:28	5:37	5:48	6:00
5:15	5:20	5:29	5:45	5:56	6:04	6:14	6:23
5:45	5:50	5:59	6:15	6:28	6:37	6:48	7:00
6:15	6:20	6:29	--	--	--	--	--
6:55	7:00	7:07	7:23	7:33	7:41	7:48	8:00
8:05	8:10	8:17	8:33	8:43	8:51	8:58	9:10
9:15	9:20	9:29	--	--	--	--	--

SAT-SUN/SAB-DOM

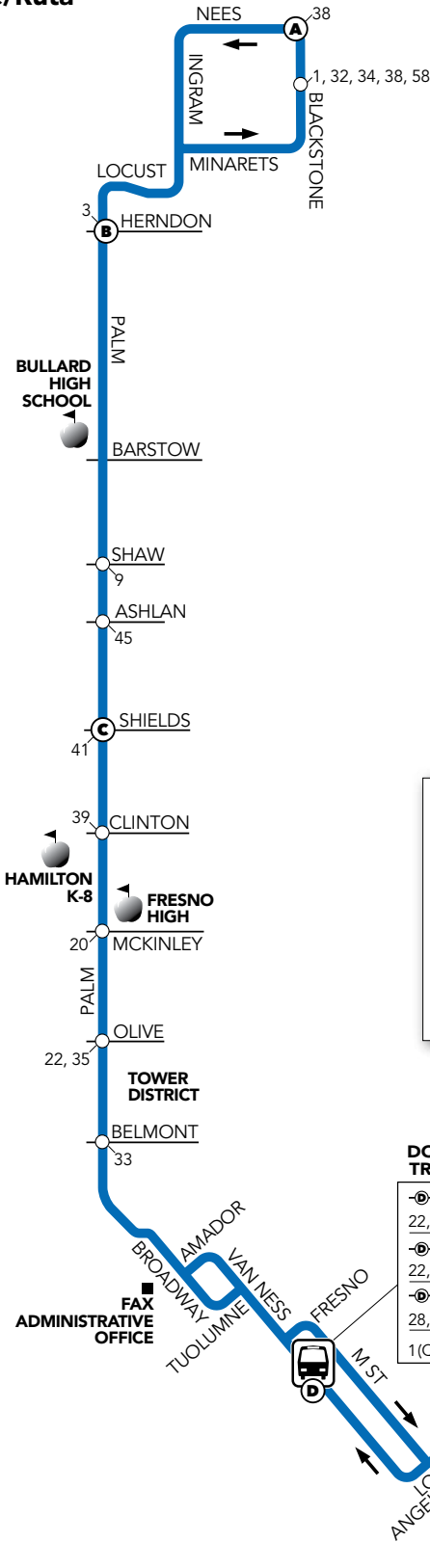
--	--	--	6:24	6:32	6:37	6:45	6:56
--	--	--	6:52	7:02	7:08	7:16	7:27
--	--	--	7:19	7:29	7:35	7:45	7:57
7:15	7:22	7:29	7:46	7:57	8:05	8:15	8:27
7:45	7:52	7:59	8:16	8:27	8:35	8:45	8:57
8:15	8:22	8:29	8:46	8:57	9:05	9:15	9:27
8:45	8:52	8:59	9:16	9:27	9:35	9:45	9:57
9:15	9:22	9:29	9:46	9:57	10:05	10:15	10:27
9:45	9:52	9:59	10:16	10:27	10:35	10:45	10:57
10:15	10:22	10:29	10:46	10:57	11:05	11:15	11:27
10:45	10:52	10:59	11:16	11:27	11:35	11:45	11:57
11:15	11:22	11:29	11:46	11:57	12:05	12:15	12:27
11:45	11:52	11:59	12:16	12:27	12:35	12:45	12:57
12:15	12:22	12:29	12:46	12:57	1:05	1:15	1:27
12:45	12:52	12:59	1:16	1:27	1:35	1:45	1:57
1:15	1:22	1:29	1:46	1:57	2:05	2:15	2:27
1:45	1:52	1:59	2:16	2:27	2:35	2:45	2:57
2:15	2:22	2:29	2:46	2:57	3:05	3:15	3:27
2:45	2:52	2:59	3:16	3:27	3:35	3:45	3:57
3:15	3:22	3:29	3:46	3:57	4:05	4:15	4:27
3:45	3:52	3:59	4:16	4:27	4:35	4:45	4:57
4:15	4:22	4:29	4:46	4:57	5:05	5:15	5:27
4:45	4:52	4:59	5:16	5:27	5:35	5:45	5:57
5:15	5:22	5:29	5:46	5:57	6:05	6:15	6:27
5:45	5:52	5:59	6:16	6:27	6:35	6:45	6:57
6:15	6:22	6:29	6:46	6:57	7:05	7:15	7:27

LIGHT TYPE = AM BOLD TYPE = PM

26

PALM/BUTLER

Route/Ruta



Continued on next page / Continúado en la siguiente página

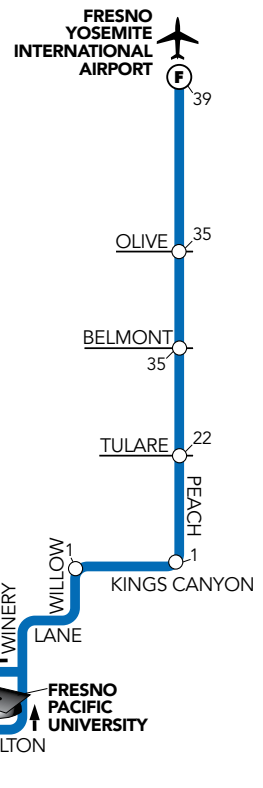
LEGEND/LEYENDA ^{1/22}

- █ ROUTE 26/RUTA 26
- (A)** TIMEPOINT - SEE SCHEDULE FOR TIME BUS DEPARTS
THIS STOP/PUNTO DE TIEMPO - VER HORARIO PARA LA HORA EN QUE EL AUTOBUS SALE DE ESTA PARADA
- TRANSFER POINT TO OTHER ROUTES/PUNTO DE TRANSFERENCIA A OTRAS RUTAS
- DIRECTION OF TRAVEL/DIRECCION DE VIAJE
- POINT OF INTEREST/PUNTO DE INTERÉS
- PASS OUTLET/PUNTO DE VENTA

MAP NOT TO SCALE/MAPA NO A ESCALA

DOWNTOWN TRANSIT CTR

- L SHELTER/ REFUGIO L**
22, 26, 32, 34, 38
- A SHELTER/ REFUGIO A**
22, 26, 28
- B SHELTER/ REFUGIO B**
28, 32, 34
- MARIPOSA/ VAN NESS**
1(Q)



NEES BLACKSTONE (A)	PALM HERNDON (B)	PALM SHIELDS (C)	SHELTER L (D)	BUTLER CHESTNUT (E)	FRESNO AIRPORT (F)
--	--	--	6:08	6:21	6:38
--	--	--	6:38	6:51	7:08
6:05	6:18	6:33	6:55	7:08	7:25
6:33	6:46	7:01	7:23	7:38	7:55
6:57	7:10	7:25	7:47	8:02	8:25
7:27	7:40	7:55	8:17	8:32	8:55
7:59	8:10	8:25	8:47	9:02	9:25
8:29	8:40	8:55	9:17	9:32	9:55
8:59	9:10	9:25	9:47	10:02	10:25
9:29	9:40	9:55	10:17	10:32	10:55
9:59	10:10	10:25	10:47	11:02	11:25
10:29	10:40	10:55	11:17	11:32	11:55
10:59	11:10	11:25	11:47	12:02	12:25
11:29	11:40	11:55	12:17	12:32	12:55
11:59	12:10	12:25	12:47	1:02	1:25
12:29	12:40	12:55	1:17	1:32	1:55
12:59	1:10	1:25	1:47	2:02	2:25
1:29	1:40	1:55	2:17	2:32	2:55
1:59	2:10	2:25	2:47	3:02	3:25
2:29	2:40	2:55	3:17	3:32	3:55
2:59	3:10	3:25	3:47	4:02	4:25
3:29	3:40	3:55	4:17	4:32	4:55
3:59	4:10	4:25	4:47	5:02	5:25
4:29	4:40	4:55	5:17	5:32	5:55
4:59	5:10	5:25	5:47	6:02	6:25
5:29	5:40	5:55	6:12	--	--
5:59	6:10	6:25	6:47	7:01	7:24
6:27	6:38	6:52	7:09	--	--
7:25	7:36	7:50	8:12	8:25	8:42
8:27	8:38	8:52	9:14	9:27	9:44
9:27	9:38	9:52	10:09	--	--

SAT-SUN/SAB-DOM

--	--	--	7:13	7:26	7:43
--	--	--	7:43	7:56	8:13
7:28	7:38	7:51	8:13	8:26	8:43
7:58	8:08	8:21	8:43	8:56	9:13
8:28	8:38	8:51	9:13	9:26	9:43
8:58	9:08	9:21	9:43	9:56	10:13
9:28	9:38	9:51	10:13	10:26	10:43
9:58	10:08	10:21	10:43	10:56	11:13
10:28	10:38	10:51	11:13	11:26	11:43
10:58	11:08	11:21	11:43	11:56	12:13
11:28	11:38	11:51	12:13	12:26	12:43
11:58	12:08	12:21	12:43	12:56	1:13
12:28	12:38	12:51	1:13	1:26	1:43
12:58	1:08	1:21	1:43	1:56	2:13
1:28	1:38	1:51	2:13	2:26	2:43
1:58	2:08	2:21	2:43	2:56	3:13
2:28	2:38	2:51	3:13	3:26	3:43
2:58	3:08	3:21	3:43	3:56	4:13
3:28	3:38	3:51	4:13	4:26	4:43
3:58	4:08	4:21	4:43	4:56	5:13
4:28	4:38	4:51	5:13	5:26	5:43
4:58	5:08	5:21	5:43	5:56	6:13
5:28	5:38	5:51	6:13	6:26	6:43
5:58	6:08	6:20	6:33	--	--
6:27	6:37	6:49	7:02	--	--

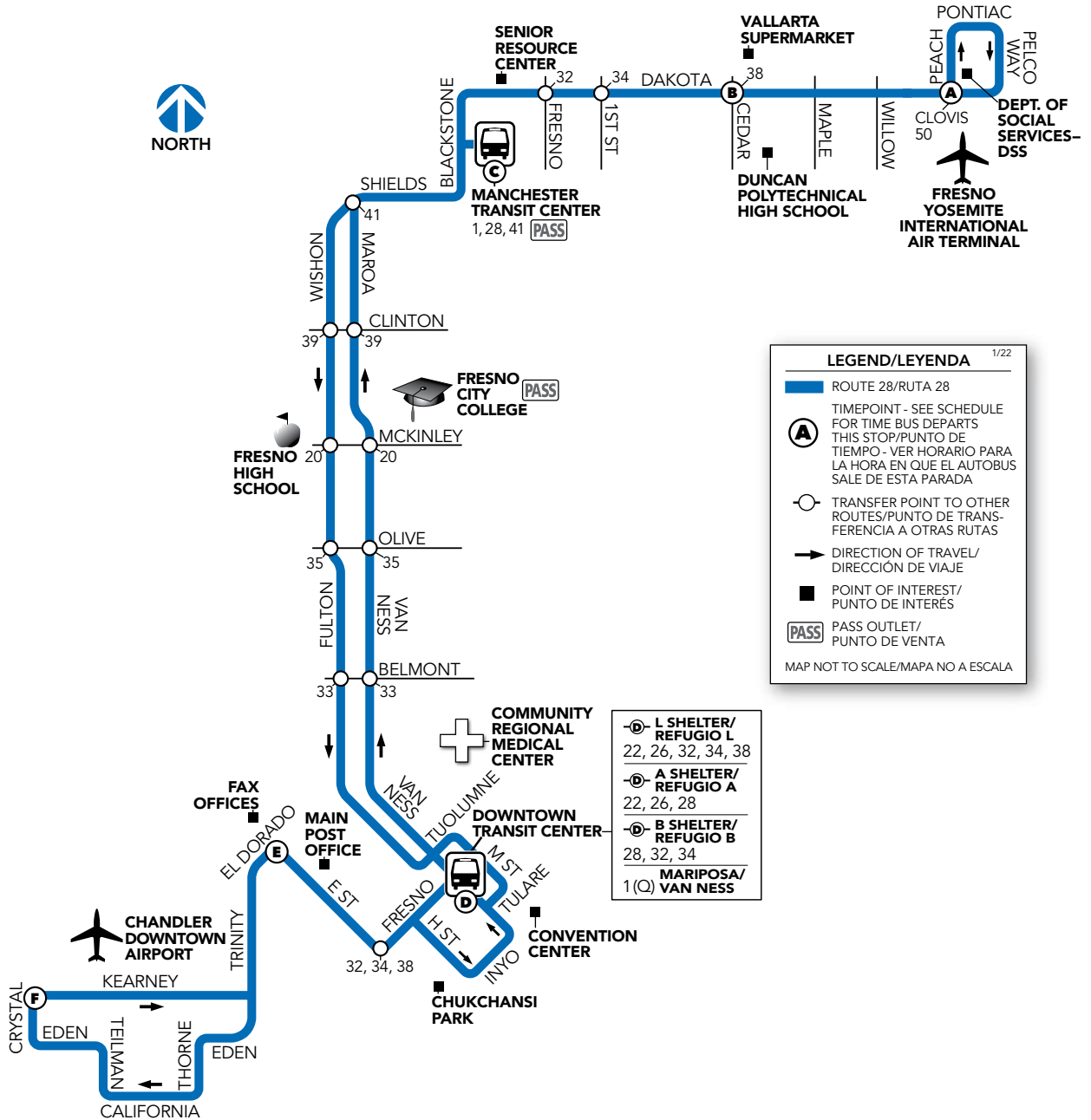
LIGHT TYPE = AM BOLD TYPE = PM

FRESNO AIRPORT (F)	BUTLER CHESTNUT (E)	SHELTER A (D)	PALM SHIELDS (C)	PALM HERNDON (B)	NEES BLACKSTONE (A)
--	--	5:55	6:08	6:20	6:28
--	--	6:10	6:23	6:35	6:45
6:04	6:16	6:39	6:54	7:07	7:17
6:31	6:48	7:11	7:26	7:39	7:49
6:56	7:18	7:41	7:56	8:11	8:23
7:31	7:48	8:11	8:26	8:41	8:53
8:01	8:18	8:41	8:56	9:11	9:23
8:31	8:48	9:11	9:26	9:41	9:53
9:01	9:18	9:41	9:56	10:11	10:23
9:31	9:48	10:11	10:26	10:41	10:53
10:01	10:18	10:41	10:56	11:11	11:23
10:31	10:48	11:11	11:26	11:41	11:53
11:01	11:18	11:41	11:56	12:11	12:23
11:31	11:48	12:11	12:26	12:41	12:53
12:01	12:18	12:41	12:56	1:11	1:23
12:31	12:48	1:11	1:26	1:41	1:53
1:01	1:18	1:41	1:56	2:11	2:23
1:31	1:48	2:11	2:26	2:41	2:53
2:01	2:18	2:41	2:56	3:11	3:23
2:31	2:48	3:11	3:26	3:41	3:53
3:01	3:18	3:41	3:56	4:11	4:23
3:31	3:48	4:11	4:26	4:41	4:53
4:01	4:18	4:41	4:56	5:11	5:23
4:31	4:48	5:11	5:26	5:41	5:53
5:01	5:18	5:41	5:56	6:11	6:23
5:31	5:48	6:11	6:26	6:41	6:53
6:01	6:18	6:41	6:56	7:11	7:21
6:31	6:48	7:06	--	--	--
7:01	7:18	7:41	7:56	8:11	8:21
8:01	8:18	8:41	8:56	9:11	9:21
8:49	9:01	9:11	--	--	--

SAT-SUN/SAB-DOM

--	--	7:45	8:00	8:13	8:22
--	--	8:15	8:30	8:43	8:52
8:10	8:25	8:45	9:00	9:13	9:22
8:40	8:55	9:15	9:30	9:43	9:52
9:10	9:25	9:45	10:00	10:13	10:22
9:40	9:55	10:15	10:30	10:43	10:52
10:10	10:25	10:45	11:00	11:13	11:22
10:40	10:55	11:15	11:30	11:43	11:52
11:10	11:25	11:45	12:00	12:13	12:22
11:40	11:55	12:15	12:30	12:43	12:52
12:10	12:25	12:45	1:00	1:13	1:22
12:40	12:55	1:15	1:30	1:43	1:52
1:10	1:25	1:45	2:00	2:13	2:22
1:40	1:55	2:15	2:30	2:43	2:52
2:10	2:25	2:45	3:00	3:13	3:22
2:40	2:55	3:15	3:30	3:43	3:52
3:10	3:25	3:45	4:00	4:13	4:22
3:40	3:55	4:15	4:30	4:43	4:52
4:10	4:25	4:45	5:00	5:13	5:22
4:40	4:55	5:15	5:30	5:43	5:52
5:10	5:25	5:45	6:00	6:13	6:22
5:40	5:55	6:15	6:30	6:43	6:52
6:10	6:25	6:45	7:00	7:13	7:22
6:40	6:55	7:15	7:30	7:43	7:52
7:05	7:20	7:30	--	--	--

LIGHT TYPE = AM BOLD TYPE = PM



Continued on next page/Continuado en la siguiente página

FAX FRESNO AREA
EXPRESS

Student Fares

Tarifas para Estudiantes

75 cents for a single trip
\$22 for a 31-day pass

*75 centavos por un solo viaje
\$22 por un pase de 31 días*



FAX FRESNO AREA EXPRESS

NIGHT SERVICE
SERVICIO NOCTURNO



MONDAY THROUGH SATURDAY
DE LUNES A SÁBADO





● = TRANSFER POINT
PUNTO DE TRANSFERENCIA

Downtown
 Blackstone and Shaw
 Cedar and Kings Canyon
 Cedar and Shaw
 Manchester Transit Center

Monday through Saturday – Last Trip
De lunes a sábado – último viaje

Route	Direction	Time	Destination
1	SB	11:22 pm	River Park to Sunnyside
1	NB	11:22 pm	Sunnyside to River Park
9	EB	11:23 pm	Brawley to Fresno State
9	WB	11:18 pm	Fresno State to Brawley
28	SB	11:02 pm	Manchester to Downtown
28	NB	11:32 pm	Downtown to Manchester
32	SB	11:05 pm	Downtown to Elm & North
32	NB	11:21 pm	Elm & North to Downtown
38	SB	11:34 pm	Fresno State to Jensen
38	NB	11:03 pm	Jensen to Fresno State

Night Service at Courthouse Park

Servicio de Noche en "Courthouse Park"

Route

1

**Q BRT Northbound and Southbound
Use Van Ness Stations**

*Q BRT hacia el norte y hacia el sur
Use las estaciones de Van Ness*

Route

28

**Northbound
Use A Shelter starting at 10:36 p.m.**

*Dirección Norte
Use el Refugio A a partir de las 10:36 p.m.*

Route

32

**Southbound
Use B Shelter starting at 10:05 p.m.**

*Dirección Sur
Use el Refugio B a partir de las 10:05 p.m.*



PEACH DAKOTA DAKOTA (A)	DAKOTA CEDAR (B)	MANCHESTER TRANSIT CENTER (C)	SHELTER B (D)	SHELTER A (D)	EL DORADO "E" STREET (E)	CRYSTAL KEARNEY (F)
--	--	--	--	--	5:45	5:57
--	--	--	--	--	6:05	6:17
--	--	--	--	--	6:25	6:37
5:47	5:57	6:08	6:38	--	6:43	6:55
6:09	6:19	6:30	7:00	--	7:05	7:17
6:29	6:39	6:50	7:20	--	7:25	7:37
6:49	6:59	7:10	7:40	--	7:45	7:57
7:09	7:19	7:30	8:00	--	8:05	8:17
7:29	7:39	7:50	8:20	--	8:25	8:37
7:49	7:59	8:10	8:40	--	8:45	8:57
8:09	8:19	8:30	9:00	--	9:05	9:17
8:29	8:39	8:50	9:20	--	9:25	9:37
8:49	8:59	9:10	9:40	--	9:45	9:57
9:09	9:19	9:30	10:00	--	10:05	10:17
9:29	9:39	9:50	10:20	--	10:25	10:37
9:49	9:59	10:10	10:40	--	10:45	10:57
10:09	10:19	10:30	11:00	--	11:05	11:17
10:29	10:39	10:50	11:20	--	11:25	11:37
10:49	10:59	11:10	11:40	--	11:45	11:57
11:09	11:19	11:30	12:00	--	12:05	12:17
11:29	11:39	11:50	12:20	--	12:25	12:37
11:49	11:59	12:10	12:40	--	12:45	12:57
12:09	12:19	12:30	1:00	--	1:05	1:17
12:29	12:39	12:50	1:20	--	1:25	1:37
12:49	12:59	1:10	1:40	--	1:45	1:57
1:09	1:19	1:30	2:00	--	2:05	2:17
1:29	1:39	1:50	2:20	--	2:25	2:37
1:49	1:59	2:10	2:40	--	2:45	2:57
2:09	2:19	2:30	3:00	--	3:05	3:18
2:29	2:39	2:50	3:20	--	3:25	3:38
2:49	2:59	3:10	3:40	--	3:45	3:58
3:09	3:19	3:30	4:00	--	4:05	4:18
3:29	3:39	3:50	4:20	--	4:25	4:38
3:49	3:59	4:10	4:40	--	4:45	4:58
4:09	4:19	4:30	5:00	--	5:05	5:18
4:30	4:40	4:51	5:20	--	5:25	5:38
4:51	5:01	5:12	5:41	--	5:46	5:59
5:11	5:21	5:32	6:01	--	6:05	6:18
5:32	5:42	5:53	6:21	--	6:25	6:38
5:53	6:03	6:14	6:42	--	6:46	6:59
6:14	6:24	6:35	7:03	--	7:07	7:19
6:42	6:52	7:03	7:29	--	7:33	7:45
7:11	7:21	7:32	7:58	--	8:02	8:14
7:41	7:51	8:02	8:28	--	8:32	8:44
8:11	8:21	8:32	8:58	--	9:02	9:14
8:41	8:51	9:02	9:28	--	9:32	9:44
9:11	9:21	9:32	9:58	--	10:02	10:14
9:41	9:51	10:02	10:28	--	10:32	10:44
--	--	11:02	--	11:28	--	--

LIGHT TYPE = AM BOLD TYPE = PM

Continued on next page/Continuado en la siguiente página

CRYSTAL KEARNEY (F)	EL DORADO "E" STREET (E)	SHELTER A (D)	MANCHESTER TRANSIT CENTER (C)	DAKOTA CEDAR (B)	PEACH DAKOTA (A)
--	--	5:37	5:57	6:08	6:17
--	--	5:56	6:19	6:30	6:39
5:57	6:07	6:20	6:38	6:49	6:58
6:17	6:27	6:40	7:00	7:11	7:20
6:37	6:47	7:00	7:20	7:31	7:40
6:55	7:05	7:18	7:38	7:49	7:58
7:17	7:27	7:40	8:00	8:11	8:20
7:37	7:47	8:00	8:22	8:33	8:42
7:57	8:07	8:20	8:42	8:53	9:02
8:17	8:27	8:40	9:02	9:13	9:22
8:37	8:47	9:00	9:22	9:33	9:42
8:57	9:07	9:20	9:42	9:53	10:02
9:17	9:27	9:40	10:02	10:13	10:22
9:37	9:47	10:00	10:22	10:33	10:42
9:57	10:07	10:20	10:42	10:53	11:02
10:17	10:27	10:40	11:02	11:13	11:22
10:37	10:47	11:00	11:22	11:33	11:42
10:57	11:07	11:20	11:42	11:53	12:02
11:17	11:27	11:40	12:02	12:13	12:22
11:37	11:47	12:00	12:22	12:33	12:42
11:57	12:07	12:20	12:42	12:53	1:02
12:17	12:27	12:40	1:02	1:13	1:22
12:37	12:47	1:00	1:22	1:33	1:42
12:57	1:07	1:20	1:42	1:53	2:02
1:17	1:27	1:40	2:02	2:13	2:22
1:37	1:47	2:00	2:23	2:34	2:43
1:57	2:07	2:20	2:43	2:54	3:03
2:17	2:27	2:40	3:03	3:14	3:23
2:37	2:47	3:00	3:23	3:34	3:43
2:57	3:07	3:20	3:43	3:54	4:03
3:18	3:28	3:41	4:04	4:15	4:24
3:38	3:48	4:01	4:24	4:35	4:44
3:58	4:08	4:21	4:44	4:55	5:04
4:18	4:28	4:41	5:04	5:15	5:24
4:38	4:48	5:01	5:22	5:33	5:42
4:58	5:08	5:21	5:42	5:53	6:02
5:18	5:28	5:41	6:02	6:13	6:21
5:38	5:48	6:01	6:21	6:32	6:40
5:59	6:09	6:22	6:42	6:53	7:01
6:18	6:28	6:41	7:01	7:12	7:21
6:38	6:48	7:01	7:20	7:31	7:40
6:59	7:08	7:21	7:40	7:51	8:00
7:19	7:28	7:41	8:00	8:11	8:20
7:45	7:54	8:07	8:26	8:37	8:46
8:14	8:23	8:36	8:55	9:06	9:15
8:44	8:53	9:06	9:25	9:36	9:45
9:14	9:23	9:36	9:55	10:06	10:15
9:44	9:53	10:06	10:25	10:36	10:45
10:14	10:23	10:36	10:55	--	--
--	--	11:32	11:56	--	--

LIGHT TYPE = AM BOLD TYPE = PM

PEACH DAKOTA (A)	DAKOTA CEDAR (B)	MANCHESTER TRANSIT CENTER (C)	SHELTER B (D)	SHELTER A (D)	EL DORADO "E" STREET (E)	CRYSTAL KEARNEY (F)
--	--	--	--	--	6:45	6:56
--	--	--	--	--	7:15	7:26
6:38	6:48	7:04	7:30	--	7:34	7:45
7:08	7:18	7:34	8:00	--	8:04	8:16
7:38	7:48	8:04	8:30	--	8:34	8:46
8:08	8:18	8:34	9:00	--	9:04	9:16
8:38	8:48	9:04	9:30	--	9:34	9:46
9:08	9:18	9:34	10:00	--	10:04	10:16
9:38	9:48	10:04	10:31	--	10:35	10:47
10:10	10:20	10:36	11:03	--	11:07	11:19
10:40	10:50	11:06	11:33	--	11:37	11:49
11:11	11:21	11:37	12:04	--	12:08	12:20
11:41	11:51	12:07	12:34	--	12:38	12:50
12:13	12:23	12:39	1:06	--	1:10	1:22
12:43	12:53	1:09	1:36	--	1:40	1:52
1:13	1:23	1:39	2:06	--	2:10	2:22
1:43	1:53	2:09	2:36	--	2:40	2:52
2:13	2:23	2:39	3:06	--	3:11	3:23
2:43	2:53	3:09	3:36	--	3:41	3:53
3:14	3:24	3:40	4:07	--	4:11	4:23
3:44	3:54	4:10	4:37	--	4:41	4:53
4:12	4:22	4:38	5:05	--	5:09	5:21
4:43	4:53	5:08	5:34	--	5:38	5:50
5:11	5:21	5:36	6:02	--	6:06	6:17
5:42	5:52	6:06	6:32	--	6:36	6:47
6:12	6:22	6:36	7:02	--	7:06	7:17
6:56	7:06	7:20	7:45	--	7:49	8:00

SATURDAY NIGHT/SÁBADO NOCHE*

--	--	8:02	--	8:28	--	--
--	--	9:02	--	9:28	--	--
--	--	10:02	--	10:28	--	--
--	--	11:02	--	11:28	--	--

* Shaded times operate Saturdays only, not Sundays or holidays. / Los horarios sombreados operan solo los sábados, no los domingos o feriados.

LIGHT TYPE = AM BOLD TYPE = PM

CRYSTAL KEARNEY (F)	EL DORADO "E" STREET (E)	SHELTER A (D)	MANCHESTER TRANSIT CENTER (C)	DAKOTA CEDAR (B)	PEACH DAKOTA (A)
--	--	6:40	6:59	7:10	7:19
6:56	7:05	7:17	7:35	7:46	7:55
7:26	7:35	7:47	8:05	8:16	8:25
7:45	7:54	8:06	8:26	8:37	8:46
8:16	8:26	8:38	8:58	9:09	9:18
8:46	8:56	9:08	9:28	9:39	9:48
9:16	9:26	9:38	9:58	10:09	10:18
9:46	9:56	10:08	10:28	10:39	10:48
10:16	10:26	10:38	10:58	11:09	11:18
10:47	10:57	11:09	11:29	11:40	11:49
11:19	11:29	11:41	12:01	12:12	12:21
11:49	11:59	12:11	12:31	12:42	12:51
12:20	12:30	12:42	1:02	1:13	1:22
12:50	1:00	1:12	1:32	1:43	1:52
1:22	1:32	1:44	2:04	2:15	2:24
1:52	2:02	2:14	2:34	2:45	2:54
2:22	2:32	2:44	3:04	3:15	3:24
2:52	3:02	3:14	3:34	3:45	3:54
3:23	3:32	3:44	4:04	4:15	4:24
3:53	4:02	4:14	4:33	4:44	4:53
4:23	4:32	4:44	5:03	5:14	5:23
4:53	5:02	5:14	5:33	5:44	5:53
5:21	5:30	5:42	6:01	6:12	6:21
5:50	5:59	6:11	6:30	6:41	6:50

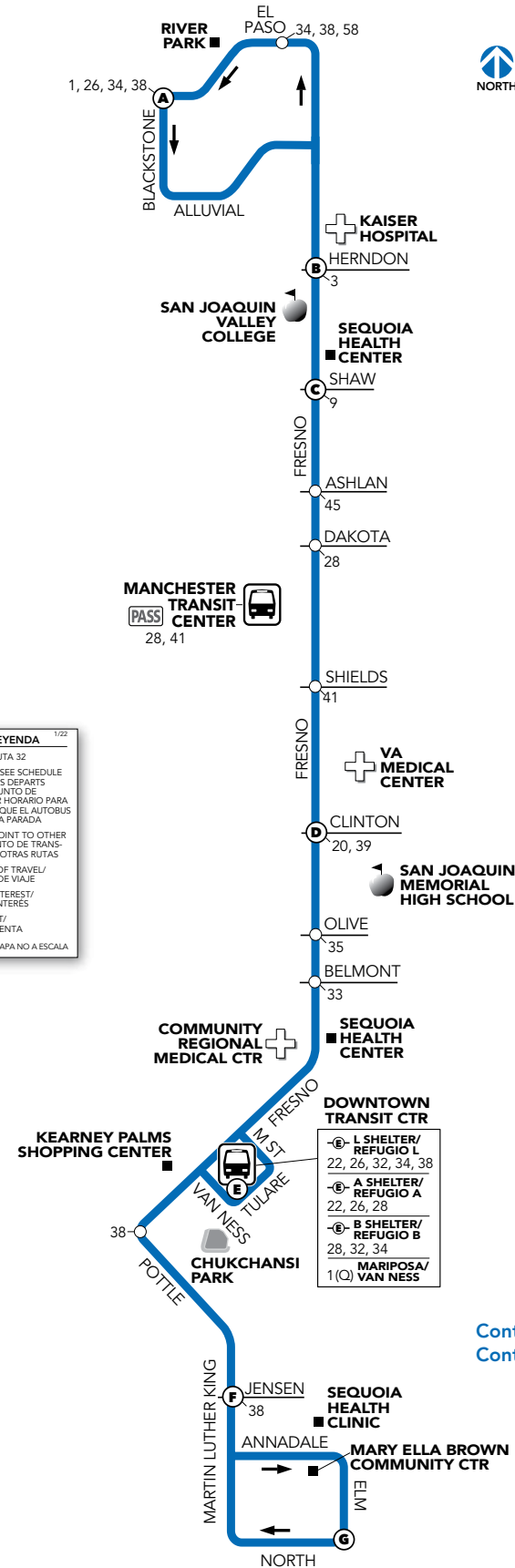
SATURDAY NIGHT/SÁBADO NOCHE*

6:17	6:26	6:38	6:57	--	--
--	--	7:34	7:57	--	--
--	--	8:32	8:55	--	--
--	--	9:32	9:55	--	--
--	--	10:32	10:55	--	--
--	--	11:32	11:55	--	--

* Shaded times operate Saturdays only, not Sundays or holidays./ Los horarios sombreados operan solo los sábados, no los domingos o feriados.

LIGHT TYPE = AM **BOLD TYPE = PM**

FRESNO STREET



LEGEND/LEYENDA 1/22

- ROUTE 32/RUTA 32
- TIMEPOINT - SEE SCHEDULE FOR TIME BUS DEPARTS THIS STOP/PUNTO DE TIEMPO - VER HORARIO PARA LA HORA EN QUE EL AUTOBUS SALE DE ESTA PARADA
- TRANSFER POINT TO OTHER ROUTES/PUNTO DE TRANSFERENCIA A OTRAS RUTAS
- DIRECTION OF TRAVEL/DIRECCION DE VIAJE
- POINT OF INTEREST/PUNTO DE INTERES
- PASS OUTLET/PUNTO DE VENTA

MAP NOT TO SCALE/MAPA NO A ESCALA

Continued on next page /
Continuado en la siguiente página

BLACKSTONE EL PASO (A)	FRESNO HERNDON (B)	FRESNO SHAW (C)	FRESNO CLINTON (D)	SHELTER B (E)	MARTIN LUTHER KING JENSEN (F)	NORTH ELM (G)
--	--	--	--	5:45	5:55	6:00
--	--	--	--	6:15	6:25	6:30
5:59	6:05	6:13	6:22	6:45	6:55	7:00
6:25	6:31	6:39	6:48	7:13	7:25	7:30
6:53	6:59	7:08	7:18	7:43	7:55	8:00
7:23	7:29	7:38	7:48	8:13	8:25	8:30
7:52	7:58	8:07	8:17	8:42	8:54	9:00
8:20	8:26	8:35	8:45	9:11	9:24	9:30
8:49	8:55	9:05	9:15	9:41	9:54	10:00
9:19	9:25	9:35	9:45	10:11	10:24	10:30
9:49	9:55	10:05	10:15	10:41	10:54	11:00
10:19	10:25	10:35	10:45	11:11	11:24	11:30
10:49	10:55	11:05	11:15	11:41	11:54	12:00
11:19	11:25	11:35	11:45	12:10	12:24	12:30
11:47	11:53	12:04	12:15	12:40	12:54	1:00
12:17	12:23	12:34	12:45	1:10	1:24	1:30
12:47	12:53	1:04	1:15	1:40	1:54	2:00
1:17	1:23	1:34	1:45	2:10	2:24	2:30
1:47	1:53	2:04	2:15	2:40	2:54	3:00
2:16	2:22	2:33	2:44	3:09	3:24	3:30
2:46	2:52	3:03	3:14	3:39	3:54	4:00
3:19	3:25	3:36	3:47	4:10	4:24	4:30
3:49	3:55	4:06	4:17	4:40	4:54	5:00
4:19	4:25	4:36	4:47	5:10	5:24	5:30
4:49	4:55	5:06	5:17	5:40	5:54	6:00
5:23	5:29	5:40	5:51	6:11	6:24	6:30
5:55	6:01	6:11	6:21	6:41	6:54	7:00
6:25	6:31	6:41	6:51	7:11	7:24	7:30
6:55	7:01	7:11	7:21	7:41	7:54	8:00
7:25	7:31	7:41	7:51	8:11	8:24	8:30
8:16	8:22	8:32	8:42	9:02	9:15	9:21
9:16	9:22	9:32	9:42	10:02	10:15	10:21
--	--	--	--	11:05	11:15	11:21

LIGHT TYPE = AM BOLD TYPE = PM

NORTH ELM (G)	MARTIN LUTHER KING JENSEN (F)	SHELTER L (E)	SHELTER B (E)	FRESNO CLINTON (D)	FRESNO SHAW (C)	FRESNO HERNDON (B)	BLACKSTONE EL PASO (A)
--	--	5:56	--	6:08	6:15	6:24	6:33
6:00	6:05	6:22	--	6:34	6:41	6:50	6:58
6:30	6:35	6:52	--	7:04	7:13	7:22	7:31
7:00	7:06	7:25	--	7:39	7:48	7:57	8:06
7:30	7:36	7:55	--	8:09	8:18	8:27	8:36
8:00	8:06	8:25	--	8:39	8:48	8:57	9:06
8:30	8:36	8:55	--	9:09	9:19	9:28	9:38
9:00	9:06	9:25	--	9:40	9:50	9:59	10:09
9:30	9:36	9:55	--	10:10	10:20	10:29	10:39
10:00	10:06	10:25	--	10:40	10:50	10:59	11:09
10:30	10:36	10:55	--	11:10	11:20	11:29	11:39
11:00	11:06	11:25	--	11:40	11:50	11:59	12:09
11:30	11:36	11:55	--	12:10	12:20	12:30	12:40
12:00	12:06	12:25	--	12:40	12:50	1:00	1:10
12:30	12:36	12:55	--	1:10	1:20	1:30	1:40
1:00	1:06	1:25	--	1:40	1:50	2:00	2:10
1:30	1:36	1:55	--	2:10	2:20	2:30	2:40
2:00	2:06	2:25	--	2:40	2:50	3:00	3:10
2:30	2:36	2:55	--	3:10	3:21	3:31	3:41
3:00	3:06	3:25	--	3:40	3:51	4:01	4:11
3:30	3:36	3:55	--	4:10	4:21	4:31	4:41
4:00	4:05	4:23	--	4:38	4:49	4:59	5:09
4:30	4:35	4:53	--	5:08	5:19	5:29	5:39
5:00	5:05	5:23	--	5:38	5:49	5:59	6:09
5:30	5:35	5:53	--	6:08	6:18	6:27	6:36
6:00	6:05	6:22	--	6:37	6:47	6:56	7:05
6:30	6:35	6:52	--	7:07	7:17	7:26	7:35
7:00	7:05	7:22	--	7:37	7:47	7:56	8:05
7:30	7:35	7:52	--	8:07	8:17	8:26	8:35
8:00	8:05	8:22	--	8:37	8:47	8:56	9:05
8:30	8:35	8:52	--	9:07	9:17	9:26	9:35
9:21	9:26	9:43	--	9:58	10:08	10:17	10:26
10:21	10:24	--	10:29	--	--	--	--
11:21	11:24	--	11:29	--	--	--	--

LIGHT TYPE = AM BOLD TYPE = PM

BLACKSTONE EL PASO (A)	FRESNO HERNDON (B)	FRESNO SHAW (C)	FRESNO CLINTON (D)	SHELTER B (E)	MARTIN LUTHER KING JENSEN (F)	NORTH ELM (G)
--	--	--	--	6:44	6:54	6:59
--	--	--	--	7:14	7:24	7:29
7:00	7:05	7:12	7:20	7:45	7:54	7:59
7:30	7:35	7:42	7:50	8:15	8:24	8:29
8:02	8:07	8:14	8:22	8:47	8:56	9:01
8:31	8:36	8:43	8:51	9:16	9:26	9:31
9:00	9:06	9:13	9:21	9:46	9:56	10:01
9:30	9:36	9:43	9:51	10:16	10:26	10:31
10:00	10:06	10:13	10:21	10:46	10:56	11:01
10:29	10:35	10:42	10:50	11:15	11:26	11:31
10:57	11:03	11:11	11:20	11:45	11:56	12:01
11:27	11:33	11:41	11:50	12:15	12:26	12:31
11:57	12:03	12:11	12:20	12:45	12:56	1:01
12:27	12:33	12:41	12:50	1:15	1:26	1:31
12:57	1:03	1:11	1:20	1:45	1:56	2:01
1:27	1:33	1:41	1:50	2:15	2:26	2:31
1:57	2:03	2:11	2:20	2:45	2:56	3:01
2:28	2:34	2:42	2:51	3:16	3:26	3:31
2:58	3:04	3:12	3:21	3:46	3:56	4:01
3:28	3:34	3:42	3:51	4:16	4:26	4:31
3:58	4:04	4:12	4:21	4:46	4:56	5:01
4:28	4:34	4:42	4:51	5:16	5:26	5:31
4:58	5:04	5:12	5:21	5:46	5:56	6:01
5:28	5:34	5:42	5:51	6:16	6:26	6:31
6:00	6:06	6:13	6:21	6:46	6:56	7:01
6:25	6:31	6:38	6:46	7:11	7:21	7:26

SATURDAY NIGHT/SÁBADO NOCHE*

--	--	--	--	8:05	8:15	8:21
--	--	--	--	9:05	9:15	9:21
--	--	--	--	10:05	10:15	10:21
--	--	--	--	11:05	11:15	11:21

* Shaded times operate Saturdays only, not Sundays or holidays./ Los horarios sombreados operan solo los sábados, no los domingos o feriados.

LIGHT TYPE = AM BOLD TYPE = PM

NORTH ELM (G)	MARTIN LUTHER KING JENSEN (F)	SHELTER L (E)	SHELTER B (E)	FRESNO CLINTON (D)	FRESNO SHAW (C)	FRESNO HERNDON (B)	BLACKSTONE EL PASO (A)
--	--	6:20	--	6:31	6:39	6:46	6:55
--	--	6:50	--	7:01	7:09	7:16	7:25
6:59	7:04	7:20	--	7:31	7:39	7:46	7:54
7:29	7:34	7:50	--	8:01	8:09	8:16	8:24
7:59	8:04	8:20	--	8:31	8:39	8:46	8:54
8:29	8:34	8:50	--	9:01	9:09	9:16	9:25
9:01	9:07	9:25	--	9:37	9:45	9:52	10:01
9:31	9:37	9:55	--	10:07	10:15	10:22	10:31
10:01	10:07	10:25	--	10:37	10:45	10:52	11:01
10:31	10:37	10:55	--	11:07	11:16	11:24	11:34
11:01	11:07	11:25	--	11:37	11:46	11:54	12:04
11:31	11:37	11:55	--	12:07	12:16	12:24	12:34
12:01	12:07	12:25	--	12:37	12:46	12:54	1:04
12:31	12:37	12:55	--	1:07	1:16	1:24	1:34
1:01	1:07	1:25	--	1:37	1:46	1:54	2:04
1:31	1:37	1:55	--	2:07	2:16	2:24	2:34
2:01	2:06	2:24	--	2:36	2:45	2:53	3:03
2:31	2:36	2:54	--	3:06	3:15	3:23	3:33
3:01	3:06	3:23	--	3:35	3:44	3:52	4:02
3:31	3:36	3:53	--	4:05	4:14	4:22	4:32
4:01	4:06	4:23	--	4:35	4:44	4:52	5:02
4:31	4:36	4:53	--	5:05	5:14	5:22	5:32
5:01	5:06	5:23	--	5:35	5:44	5:52	6:02
5:31	5:36	5:53	--	6:05	6:13	6:20	6:29
6:01	6:06	6:23	--	6:34	6:42	6:49	6:58

SATURDAY NIGHT/SÁBADO NOCHE*

6:31	6:34	--	6:39	--	--	--	--
7:26	7:29	--	7:34	--	--	--	--
8:21	8:24	--	8:29	--	--	--	--
9:21	9:24	--	9:29	--	--	--	--
10:21	10:24	--	10:29	--	--	--	--
11:21	11:24	--	11:29	--	--	--	--

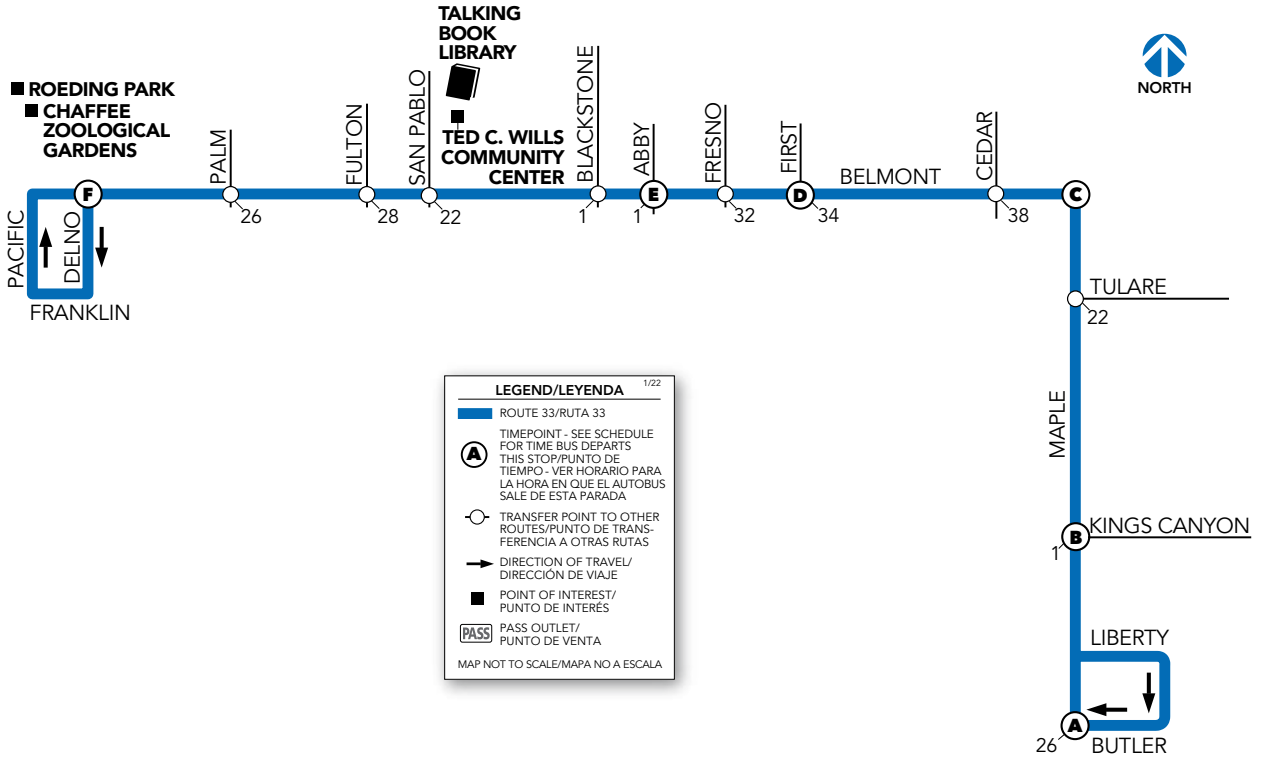
* Shaded times operate Saturdays only, not Sundays or holidays. / Los horarios sombreados operan solo los sábados, no los domingos o feriados.

LIGHT TYPE = AM BOLD TYPE = PM

33

BELMONT

Route/Ruta



MAPLE BUTLER (A)	MAPLE KINGS CANYON (B)	BELMONT MAPLE (C)	BELMONT FIRST (D)	BELMONT ABBY (E)	BELMONT DELNO (F)
6:00	6:02	6:06	6:11	6:15	6:25
6:30	6:32	6:36	6:41	6:45	6:55
7:00	7:02	7:06	7:11	7:15	7:25
7:30	7:32	7:36	7:41	7:45	7:55
8:00	8:02	8:06	8:11	8:15	8:25
8:30	8:32	8:36	8:41	8:45	8:55
9:00	9:02	9:06	9:11	9:15	9:25
9:30	9:32	9:36	9:41	9:45	9:55
10:00	10:02	10:06	10:11	10:15	10:25
10:30	10:32	10:36	10:41	10:45	10:55
11:00	11:02	11:06	11:11	11:15	11:25
11:30	11:32	11:36	11:41	11:45	11:55
12:00	12:02	12:06	12:11	12:15	12:25
12:30	12:32	12:36	12:41	12:45	12:55
1:00	1:02	1:06	1:11	1:15	1:25
1:30	1:32	1:36	1:41	1:45	1:55
2:00	2:02	2:06	2:11	2:15	2:25
2:30	2:32	2:36	2:41	2:45	2:55
3:00	3:02	3:06	3:11	3:15	3:25
3:30	3:32	3:36	3:41	3:45	3:55
4:00	4:02	4:06	4:11	4:15	4:25
4:30	4:32	4:36	4:41	4:45	4:55
5:00	5:02	5:06	5:11	5:15	5:25
5:30	5:32	5:36	5:41	5:45	5:55
6:00	6:02	6:06	6:11	6:15	6:25
6:30	6:32	6:36	6:41	6:45	6:55
7:30	7:32	7:36	7:41	7:45	7:55

SAT-SUN/SAB-DOM

8:00	8:02	8:06	8:11	8:15	8:25
9:00	9:02	9:06	9:11	9:15	9:25
10:00	10:02	10:06	10:11	10:15	10:25
11:00	11:02	11:06	11:11	11:15	11:25
12:00	12:02	12:06	12:11	12:15	12:25
1:00	1:02	1:06	1:11	1:15	1:25
2:00	2:02	2:06	2:11	2:15	2:25
3:00	3:02	3:06	3:11	3:15	3:25
4:00	4:02	4:06	4:11	4:15	4:25
5:00	5:02	5:06	5:11	5:15	5:25
6:00	6:02	6:06	6:11	6:15	6:25

LIGHT TYPE = AM BOLD TYPE = PM

BELMONT DELNO (F)	BELMONT ABBY (E)	BELMONT FIRST (D)	BELMONT MAPLE (C)	MAPLE KINGS CANYON (B)	MAPLE BUTLER (A)
6:00	6:09	6:12	6:17	6:21	6:25
6:30	6:39	6:42	6:47	6:51	6:55
7:00	7:09	7:12	7:17	7:21	7:25
7:30	7:39	7:42	7:47	7:51	7:55
8:00	8:09	8:12	8:17	8:21	8:25
8:30	8:39	8:42	8:47	8:51	8:55
9:00	9:09	9:12	9:17	9:21	9:25
9:30	9:39	9:42	9:47	9:51	9:55
10:00	10:09	10:12	10:17	10:21	10:25
10:30	10:39	10:42	10:47	10:51	10:55
11:00	11:09	11:12	11:17	11:21	11:25
11:30	11:39	11:42	11:47	11:51	11:55
12:00	12:09	12:12	12:17	12:21	12:25
12:30	12:39	12:42	12:47	12:51	12:55
1:00	1:09	1:12	1:17	1:21	1:25
1:30	1:39	1:42	1:47	1:51	1:55
2:00	2:09	2:12	2:17	2:21	2:25
2:30	2:39	2:42	2:47	2:51	2:55
3:00	3:09	3:12	3:17	3:21	3:25
3:30	3:39	3:42	3:47	3:51	3:55
4:00	4:09	4:12	4:17	4:21	4:25
4:30	4:39	4:42	4:47	4:51	4:55
5:00	5:09	5:12	5:17	5:21	5:25
5:30	5:39	5:42	5:47	5:51	5:55
6:00	6:09	6:12	6:17	6:21	6:25
6:30	6:39	6:42	6:47	6:51	6:55
7:00	7:09	7:12	7:17	7:21	7:25

SAT-SUN/SAB-DOM

7:30	7:39	7:42	7:47	7:51	7:55
8:30	8:39	8:42	8:47	8:51	8:55
9:30	9:39	9:42	9:47	9:51	9:55
10:30	10:39	10:42	10:47	10:51	10:55
11:30	11:39	11:42	11:47	11:51	11:55
12:30	12:39	12:42	12:47	12:51	12:55
1:30	1:39	1:42	1:47	1:51	1:55
2:30	2:39	2:42	2:47	2:51	2:55
3:30	3:39	3:42	3:47	3:51	3:55
4:30	4:39	4:42	4:47	4:51	4:55
5:30	5:39	5:42	5:47	5:51	5:55
6:30	6:39	6:42	6:47	6:51	6:55

LIGHT TYPE = AM BOLD TYPE = PM

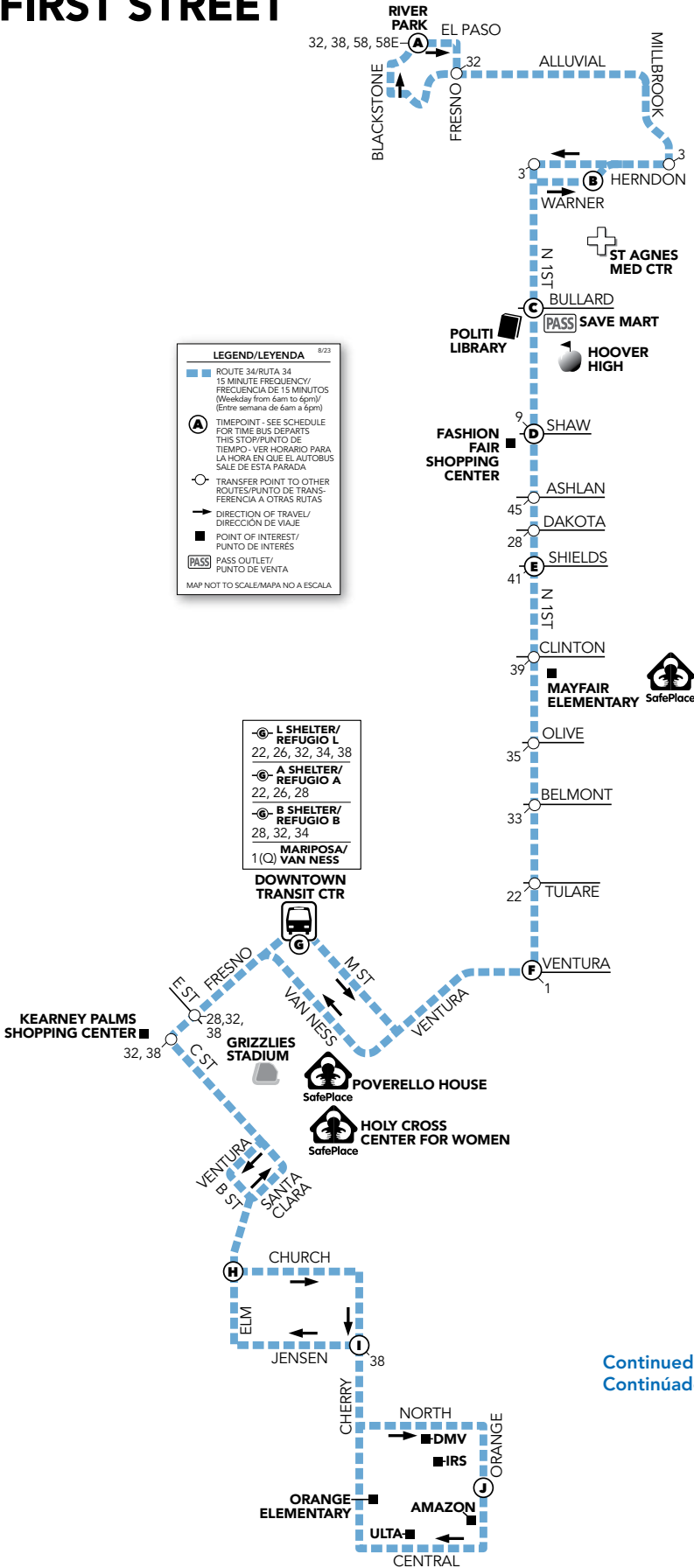


LEGEND/LEYENDA 8/23

- ROUTE 34/RUTA 34
- 15 MINUTE FREQUENCY/
FRECUENCIA DE 15 MINUTOS
(Weekday from 6am to 6pm)
(Entre semana de 6am a 6pm)
- Ⓐ TIMEPOINT - SEE SCHEDULE
FOR TIME BUS DEPARTS
THIS STOP/PUNTO DE
TIEMPO - VER HORARIO PARA
LA HORA EN QUE EL AUTOBUS
SALE DE ESTA PARADA
- TRANSFER POINT TO OTHER
ROUTES/PUNTO DE TRANS-
FERENCIA A OTRAS RUTAS
- DIRECTION OF TRAVEL/
DIRECCION DE VIAJE
- POINT OF INTEREST/
PUNTO DE INTERES
- PASS PASS OUTLET/
PUNTO DE VENTA

MAP NOT TO SCALE/MAPA NO A ESCALA

- Ⓘ L SHELTER/
REFUGIO L
22, 26, 32, 34, 38
- Ⓙ A SHELTER/
REFUGIO A
22, 26, 28
- Ⓚ B SHELTER/
REFUGIO B
28, 32, 34
- 1 (Q) MARIPOSA/
VAN NESS



Continued on next page /
Continuado en la siguiente página

EL PASO (A)	FIRST BULLARD (C)	FIRST SHAW (D)	FIRST SHIELDS (E)	VENTURA FIRST (F)	SHELTER B (G)	CHURCH ELM (H)	JENSEN CHERRY (I)	ORANGE AMAZON (J)
--	--	--	--	--	5:45	5:54	5:57	6:07
--	--	--	--	--	6:05	6:14	6:17	6:27
--	--	--	--	--	6:20	6:29	6:32	6:42
--	--	--	--	--	6:35	6:44	6:47	6:57
5:55	6:10	6:16	6:23	6:38	6:50	6:59	7:02	7:12
6:10	6:25	6:31	6:38	6:53	7:05	7:14	7:17	7:27
6:25	6:40	6:46	6:53	7:08	7:20	7:29	7:32	7:42
6:40	6:55	7:01	7:08	7:23	7:35	7:44	7:47	7:57
6:55	7:10	7:16	7:23	7:38	7:50	7:59	8:02	8:12
7:10	7:25	7:31	7:38	7:53	8:05	8:14	8:17	8:27
7:25	7:40	7:46	7:53	8:08	8:20	8:29	8:32	8:42
7:40	7:55	8:01	8:08	8:23	8:35	8:44	8:47	8:57
7:55	8:10	8:16	8:23	8:38	8:50	8:59	9:02	9:12
8:10	8:26	8:32	8:39	8:54	9:06	9:15	9:18	9:28
8:25	8:41	8:47	8:54	9:09	9:21	9:30	9:33	9:43
8:40	8:56	9:02	9:09	9:24	9:36	9:45	9:48	9:58
8:55	9:11	9:17	9:24	9:39	9:51	10:00	10:03	10:13
9:10	9:26	9:32	9:39	9:54	10:06	10:15	10:18	10:28
9:25	9:41	9:47	9:54	10:09	10:21	10:30	10:33	10:43
9:40	9:56	10:02	10:09	10:24	10:36	10:45	10:48	10:58
9:55	10:11	10:17	10:24	10:39	10:51	11:00	11:04	11:14
10:10	10:26	10:32	10:39	10:54	11:06	11:17	11:21	11:31
10:25	10:41	10:47	10:54	11:09	11:21	11:32	11:36	11:46
10:40	10:56	11:02	11:10	11:26	11:38	11:49	11:53	12:03
10:55	11:11	11:17	11:25	11:41	11:53	12:04	12:08	12:18
11:10	11:28	11:34	11:42	11:58	12:10	12:21	12:25	12:35
11:25	11:43	11:49	11:57	12:13	12:25	12:36	12:40	12:50
11:40	11:58	12:04	12:12	12:28	12:40	12:51	12:55	1:05
11:55	12:13	12:19	12:27	12:43	12:55	1:06	1:10	1:20
12:10	12:28	12:34	12:42	12:58	1:10	1:21	1:25	1:35
12:25	12:43	12:49	12:57	1:13	1:25	1:36	1:40	1:50
12:40	12:58	1:04	1:12	1:28	1:40	1:51	1:55	2:05
12:55	1:13	1:19	1:27	1:43	1:55	2:06	2:09	2:19
1:10	1:28	1:34	1:42	1:58	2:10	2:21	2:24	2:34
1:25	1:43	1:49	1:57	2:13	2:25	2:36	2:39	2:49
1:40	1:58	2:04	2:12	2:28	2:40	2:51	2:54	3:04
1:55	2:13	2:20	2:28	2:44	2:56	3:07	3:10	3:20
2:10	2:28	2:35	2:43	2:59	3:11	3:22	3:25	3:35
2:25	2:43	2:50	2:58	3:14	3:26	3:37	3:40	3:50
2:40	2:58	3:05	3:13	3:29	3:41	3:52	3:55	4:05
2:55	3:13	3:20	3:28	3:44	3:56	4:07	4:10	4:20
3:10	3:28	3:35	3:43	3:59	4:11	4:22	4:25	4:35
3:25	3:43	3:50	3:58	4:14	4:26	4:37	4:40	4:50
3:40	3:58	4:05	4:13	4:29	4:41	4:52	4:55	5:05
3:55	4:13	4:20	4:28	4:44	4:56	5:07	5:10	5:20
4:10	4:28	4:35	4:43	4:59	5:11	5:22	5:25	5:35
4:25	4:43	4:50	4:58	5:14	5:26	5:37	5:40	5:50
4:40	4:58	5:05	5:13	5:29	5:41	5:52	5:55	6:05
4:55	5:13	5:20	5:28	5:44	5:56	6:07	6:10	6:20
5:10	5:28	5:35	5:43	5:59	6:11	6:20	6:23	6:33
5:25	5:43	5:50	5:58	6:14	6:26	6:35	6:38	6:48
5:40	5:58	6:05	6:12	6:27	6:39	6:48	6:51	7:01
5:55	6:13	6:19	6:26	6:41	6:53	7:02	7:05	7:15
6:25	6:42	6:48	6:55	7:10	7:21	7:29	7:32	7:42
6:55	7:12	7:18	7:25	7:39	7:50	7:58	8:01	8:11
7:25	7:40	7:46	7:53	8:07	8:18	8:26	8:29	8:39
8:00	8:15	8:21	8:28	8:42	8:53	9:01	9:04	9:14
8:35	8:50	8:56	9:03	9:17	9:28	9:36	9:39	9:49
9:10	9:25	9:31	9:38	9:52	10:03	10:11	10:14	10:24
9:45	10:00	10:06	10:13	10:27	10:38	10:46	10:49	10:59

LIGHT TYPE = AM BOLD TYPE = PM

ORANGE AMAZON (J)	JENSEN CHERRY (I)	ELM CHURCH (H)	SHELTER L (G)	FIRST VENTURA (F)	FIRST SHIELDS (E)	FIRST SHAW (D)	FIRST BULLARD (C)	SAINT AGNES (B)	EL PASO (A)
--	--	--	5:34	5:41	5:54	6:01	6:06	6:11	6:24
--	--	--	6:04	6:11	6:24	6:31	6:36	6:41	6:54
--	--	--	6:19	6:26	6:39	6:46	6:51	6:56	7:09
6:02	6:15	6:18	6:32	6:39	6:53	7:00	7:06	7:11	7:24
6:17	6:30	6:33	6:47	6:54	7:08	7:15	7:21	7:26	7:39
6:32	6:45	6:48	7:02	7:09	7:23	7:30	7:36	7:41	7:54
6:47	7:00	7:03	7:17	7:24	7:38	7:45	7:51	7:56	8:09
7:02	7:15	7:18	7:32	7:39	7:53	8:00	8:06	8:11	8:25
7:17	7:30	7:33	7:47	7:54	8:08	8:16	8:22	8:27	8:41
7:30	7:43	7:46	8:02	8:10	8:25	8:33	8:39	8:44	8:58
7:45	7:58	8:01	8:17	8:25	8:40	8:48	8:54	8:59	9:13
8:00	8:13	8:16	8:32	8:40	8:55	9:03	9:09	9:14	9:28
8:15	8:28	8:31	8:47	8:55	9:10	9:18	9:24	9:29	9:43
8:30	8:43	8:46	9:02	9:10	9:25	9:33	9:39	9:44	9:58
8:45	8:58	9:01	9:17	9:25	9:40	9:48	9:54	9:59	10:13
9:00	9:13	9:16	9:32	9:40	9:55	10:03	10:09	10:14	10:28
9:15	9:28	9:31	9:47	9:55	10:10	10:18	10:24	10:29	10:43
9:30	9:43	9:46	10:02	10:10	10:25	10:33	10:39	10:44	10:58
9:45	9:58	10:01	10:17	10:25	10:40	10:48	10:54	10:59	11:13
10:00	10:13	10:16	10:32	10:40	10:55	11:03	11:09	11:14	11:29
10:15	10:28	10:31	10:47	10:55	11:10	11:18	11:24	11:29	11:44
10:30	10:43	10:46	11:02	11:11	11:27	11:35	11:41	11:46	12:01
10:44	10:57	11:01	11:17	11:26	11:42	11:50	11:56	12:01	12:16
10:59	11:12	11:16	11:32	11:41	11:57	12:05	12:11	12:16	12:31
11:14	11:27	11:31	11:47	11:56	12:12	12:20	12:26	12:31	12:46
11:29	11:42	11:46	12:02	12:11	12:27	12:35	12:41	12:46	1:01
11:44	11:57	12:01	12:17	12:26	12:42	12:50	12:56	1:01	1:16
11:59	12:12	12:16	12:32	12:41	12:57	1:05	1:11	1:16	1:31
12:14	12:27	12:31	12:47	12:56	1:12	1:20	1:26	1:31	1:46
12:29	12:42	12:46	1:02	1:11	1:27	1:35	1:41	1:46	2:01
12:44	12:57	1:01	1:17	1:26	1:42	1:50	1:56	2:01	2:16
12:59	1:12	1:16	1:32	1:41	1:57	2:05	2:11	2:16	2:31
1:14	1:27	1:31	1:47	1:56	2:12	2:20	2:26	2:31	2:46
1:28	1:41	1:45	2:02	2:11	2:27	2:35	2:41	2:46	3:01
1:43	1:56	2:00	2:17	2:26	2:42	2:50	2:56	3:01	3:16
1:58	2:11	2:15	2:32	2:41	2:57	3:05	3:11	3:16	3:31
2:13	2:26	2:30	2:47	2:56	3:12	3:20	3:26	3:31	3:46
2:28	2:41	2:45	3:02	3:11	3:27	3:35	3:41	3:46	4:01
2:43	2:56	3:00	3:17	3:26	3:42	3:50	3:56	4:01	4:16
2:58	3:11	3:15	3:32	3:41	3:57	4:05	4:11	4:17	4:32
3:13	3:26	3:30	3:47	3:56	4:12	4:20	4:26	4:32	4:47
3:29	3:42	3:46	4:02	4:11	4:27	4:35	4:41	4:47	5:02
3:44	3:57	4:01	4:17	4:26	4:42	4:50	4:56	5:02	5:17
3:59	4:12	4:16	4:32	4:41	4:57	5:05	5:11	5:17	5:32
4:14	4:27	4:31	4:47	4:56	5:12	5:20	5:26	5:32	5:47
4:29	4:42	4:46	5:02	5:11	5:27	5:35	5:41	5:47	6:02
4:44	4:57	5:01	5:17	5:26	5:42	5:50	5:56	6:02	6:16
4:59	5:12	5:16	5:32	5:41	5:57	6:05	6:10	6:15	6:29
5:14	5:27	5:31	5:47	5:56	6:12	6:20	6:25	6:30	6:44
5:30	5:43	5:47	6:02	6:10	6:25	6:33	6:38	6:43	6:57
5:45	5:58	6:02	6:17	6:25	6:40	6:48	6:53	6:58	7:12
6:00	6:13	6:16	6:31	6:39	6:54	7:02	7:07	7:12	7:24
6:30	6:43	6:46	7:01	7:08	7:22	7:29	7:34	7:39	7:51
7:00	7:13	7:16	7:30	7:37	7:51	7:58	8:03	8:08	8:20
7:30	7:43	7:46	8:00	8:07	8:21	8:28	8:33	8:38	8:50
8:00	8:13	8:16	8:30	8:37	8:51	8:58	9:03	9:08	9:20
8:30	8:43	8:46	9:00	9:07	9:21	9:28	9:33	9:38	9:50
9:00	9:13	9:16	9:30	9:37	9:51	9:58	10:03	10:08	10:20

LIGHT TYPE = AM BOLD TYPE = PM

FIRST STREET Southbound/En dirección sur

SAT-SUN/SAB-DOM

EL PASO (A)	FIRST BULLARD (C)	FIRST SHAW (D)	FIRST SHIELDS (E)	VENTURA FIRST (F)	SHELTER B (G)	CHURCH ELM (H)	JENSEN CHERRY (I)	ORANGE AMAZON (J)
--	--	--	--	--	6:48	6:57	7:00	7:09
6:30	6:42	6:47	6:53	7:08	7:18	7:27	7:30	7:39
7:00	7:12	7:17	7:23	7:38	7:48	7:57	8:00	8:09
7:30	7:42	7:47	7:53	8:08	8:18	8:27	8:30	8:39
8:00	8:13	8:18	8:25	8:41	8:51	9:00	9:03	9:12
8:30	8:43	8:48	8:55	9:11	9:21	9:30	9:33	9:42
9:00	9:13	9:18	9:25	9:41	9:51	10:00	10:03	10:12
9:30	9:43	9:48	9:55	10:11	10:22	10:32	10:35	10:44
10:00	10:14	10:19	10:27	10:44	10:55	11:05	11:08	11:17
10:30	10:44	10:49	10:57	11:14	11:25	11:35	11:38	11:47
11:00	11:14	11:19	11:27	11:44	11:55	12:05	12:08	12:17
11:30	11:44	11:49	11:57	12:14	12:25	12:36	12:39	12:48
12:00	12:14	12:20	12:28	12:45	12:56	1:07	1:10	1:19
12:30	12:44	12:50	12:58	1:15	1:26	1:37	1:40	1:49
1:00	1:14	1:20	1:28	1:45	1:56	2:07	2:10	2:19
1:30	1:44	1:50	1:58	2:15	2:26	2:37	2:40	2:49
2:00	2:14	2:20	2:28	2:45	2:56	3:07	3:10	3:19
2:30	2:44	2:50	2:58	3:15	3:26	3:37	3:40	3:49
3:00	3:14	3:19	3:27	3:44	3:55	4:06	4:09	4:18
3:30	3:44	3:49	3:57	4:14	4:25	4:36	4:39	4:48
4:00	4:14	4:19	4:27	4:44	4:55	5:06	5:09	5:18
4:30	4:44	4:49	4:57	5:14	5:25	5:35	5:38	5:47
5:00	5:13	5:18	5:25	5:42	5:53	6:03	6:06	6:15
5:30	5:43	5:48	5:55	6:12	6:23	6:32	6:35	6:44
6:00	6:12	6:17	6:24	6:40	6:51	7:00	7:03	7:12
6:30	6:42	6:47	6:54	7:10	7:21	7:30	7:33	7:42

LIGHT TYPE = AM BOLD TYPE = PM

34

FIRST STREET Northbound/En dirección norte

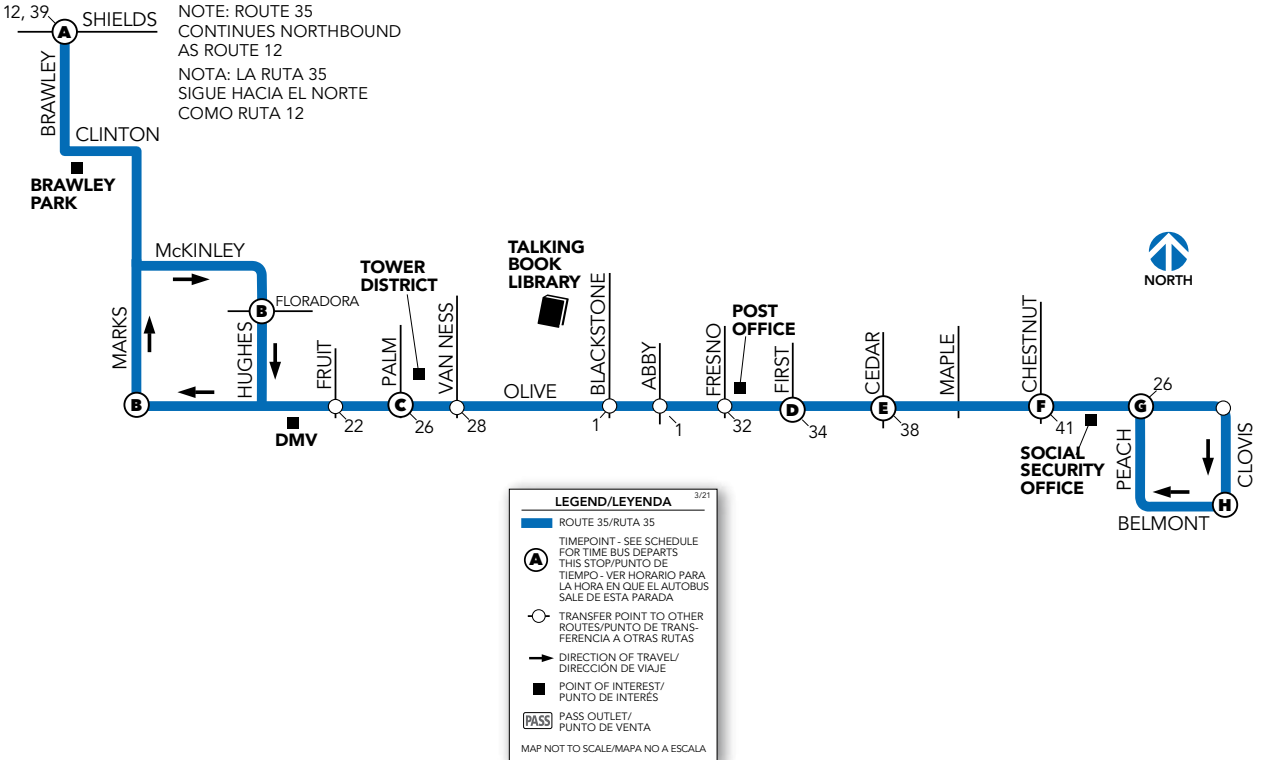
SAT-SUN/SAB-DOM

ORANGE AMAZON (J)	JENSEN CHERRY (I)	ELM CHURCH (H)	SHELTER L (G)	FIRST VENTURA (F)	FIRST SHIELDS (E)	FIRST SHAW (D)	FIRST BULLARD (C)	SAINT AGNES (B)	EL PASO (A)
--	--	--	6:24	6:30	6:44	6:50	6:54	6:58	7:07
6:25	6:37	6:40	6:54	7:00	7:14	7:20	7:24	7:28	7:37
6:55	7:07	7:10	7:24	7:30	7:44	7:50	7:54	7:58	8:07
7:25	7:37	7:40	7:54	8:00	8:15	8:21	8:26	8:31	8:42
7:55	8:07	8:10	8:25	8:31	8:46	8:52	8:57	9:02	9:13
8:25	8:37	8:40	8:55	9:01	9:16	9:22	9:27	9:32	9:43
8:55	9:07	9:10	9:25	9:31	9:46	9:52	9:57	10:02	10:14
9:25	9:37	9:40	9:55	10:01	10:17	10:24	10:29	10:34	10:46
9:55	10:07	10:11	10:27	10:33	10:49	10:56	11:01	11:06	11:18
10:25	10:37	10:41	10:57	11:03	11:19	11:26	11:31	11:36	11:48
10:55	11:07	11:11	11:27	11:33	11:49	11:56	12:01	12:06	12:18
11:25	11:37	11:41	11:57	12:03	12:19	12:26	12:32	12:37	12:49
11:55	12:07	12:11	12:28	12:35	12:51	12:58	1:04	1:09	1:21
12:25	12:37	12:41	12:58	1:05	1:21	1:28	1:34	1:39	1:51
12:55	1:07	1:11	1:28	1:35	1:51	1:58	2:04	2:09	2:21
1:25	1:37	1:41	1:58	2:05	2:21	2:28	2:34	2:39	2:51
1:55	2:07	2:11	2:28	2:35	2:51	2:58	3:04	3:09	3:21
2:25	2:37	2:41	2:58	3:05	3:21	3:28	3:34	3:39	3:51
2:55	3:07	3:11	3:28	3:35	3:51	3:58	4:04	4:09	4:21
3:25	3:37	3:41	3:58	4:05	4:21	4:28	4:34	4:39	4:51
3:55	4:07	4:11	4:28	4:35	4:51	4:58	5:04	5:09	5:20
4:25	4:37	4:41	4:58	5:05	5:20	5:27	5:32	5:37	5:48
4:55	5:07	5:10	5:26	5:32	5:47	5:54	5:59	6:04	6:15
5:25	5:37	5:40	5:56	6:02	6:17	6:24	6:28	6:32	6:43
5:55	6:07	6:10	6:25	6:31	6:46	6:53	6:57	7:01	7:12
6:25	6:37	6:40	6:55	7:01	7:16	7:23	7:27	7:31	7:42

LIGHT TYPE = AM BOLD TYPE = PM

35 OLIVE

Route/Ruta



BRAWLEY FOUNTAIN WAY (A)	HUGHES FLORADORA (B)	OLIVE PALM (C)	OLIVE FIRST (D)	OLIVE CEDAR (E)	OLIVE CHESTNUT (F)	OLIVE PEACH (G)	BELMONT CLOVIS (H)
5:43	5:55	6:02	6:11	6:15	6:20	6:25	6:31
6:18	6:30	6:37	6:46	6:50	6:55	7:00	7:06
6:48	7:00	7:07	7:17	7:21	7:26	7:31	7:37
7:18	7:30	7:37	7:47	7:51	7:56	8:01	8:08
7:48	8:00	8:07	8:17	8:22	8:27	8:32	8:39
8:18	8:31	8:38	8:48	8:53	8:58	9:03	9:10
8:48	9:01	9:09	9:19	9:24	9:29	9:34	9:41
9:18	9:31	9:39	9:49	9:54	9:59	10:04	10:11
9:48	10:01	10:09	10:19	10:24	10:29	10:34	10:41
10:18	10:31	10:39	10:49	10:54	10:59	11:04	11:11
10:48	11:01	11:09	11:19	11:24	11:29	11:34	11:41
11:18	11:31	11:39	11:49	11:54	11:59	12:04	12:11
11:48	12:01	12:09	12:19	12:24	12:29	12:34	12:41
12:18	12:31	12:39	12:49	12:54	12:59	1:04	1:11
12:48	1:01	1:09	1:19	1:24	1:29	1:34	1:41
1:18	1:31	1:39	1:49	1:54	1:59	2:04	2:11
1:48	2:01	2:09	2:19	2:24	2:29	2:34	2:41
2:18	2:31	2:39	2:49	2:54	2:59	3:04	3:11
2:48	3:01	3:09	3:19	3:24	3:29	3:34	3:41
3:18	3:31	3:39	3:49	3:54	3:59	4:04	4:11
3:48	4:01	4:09	4:19	4:24	4:29	4:34	4:41
4:18	4:30	4:38	4:48	4:53	4:58	5:03	5:10
4:48	5:00	5:08	5:18	5:23	5:28	5:33	5:40
5:18	5:30	5:38	5:48	5:53	5:58	6:03	6:10
5:48	6:00	6:07	6:17	6:22	6:27	6:32	6:39
6:18	6:30	6:37	6:47	6:52	6:57	7:02	7:09
6:48	7:00	7:07	7:16	7:21	7:26	7:31	7:38
7:18	7:30	7:37	7:46	7:51	7:56	8:01	8:07
7:48	8:00	8:07	8:16	8:21	8:25	8:29	8:35
8:18	8:30	8:37	8:46	8:51	8:55	8:59	9:05
8:48	9:00	9:07	9:16	9:21	9:25	9:29	9:35
9:18	9:30	9:37	9:46	9:51	9:55	9:59	10:05

SAT-SUN/SAB-DOM

6:49	7:01	7:08	7:17	7:22	7:26	7:30	7:35
7:19	7:31	7:38	7:47	7:52	7:56	8:00	8:05
7:49	8:01	8:08	8:17	8:22	8:26	8:30	8:35
8:19	8:32	8:39	8:48	8:53	8:57	9:01	9:07
8:49	9:02	9:09	9:19	9:24	9:28	9:32	9:38
9:19	9:32	9:39	9:49	9:54	9:58	10:02	10:08
9:49	10:02	10:09	10:19	10:24	10:28	10:32	10:38
10:19	10:32	10:39	10:49	10:54	10:58	11:02	11:08
10:49	11:02	11:09	11:19	11:24	11:28	11:32	11:38
11:19	11:32	11:39	11:49	11:54	11:58	12:02	12:08
11:49	12:02	12:10	12:20	12:25	12:29	12:33	12:39
12:19	12:32	12:40	12:50	12:55	12:59	1:03	1:09
12:49	1:02	1:10	1:20	1:25	1:29	1:33	1:39
1:19	1:32	1:40	1:50	1:55	1:59	2:03	2:09
1:49	2:02	2:10	2:20	2:25	2:29	2:33	2:39
2:19	2:32	2:40	2:50	2:55	2:59	3:03	3:08
2:49	3:02	3:10	3:20	3:25	3:29	3:33	3:38
3:19	3:32	3:40	3:50	3:55	3:59	4:03	4:08
3:49	4:02	4:10	4:20	4:25	4:29	4:33	4:38
4:19	4:31	4:39	4:49	4:54	4:58	5:02	5:07
4:49	5:01	5:09	5:19	5:24	5:28	5:32	5:37
5:19	5:31	5:39	5:49	5:54	5:58	6:02	6:07
5:49	6:01	6:08	6:18	6:23	6:27	6:31	6:36
6:19	6:31	6:38	6:48	6:53	6:57	7:01	7:06

LIGHT TYPE = AM BOLD TYPE = PM

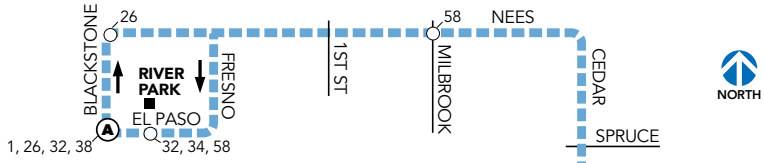
EFFECTIVE AUGUST 14, 2023 / EFECTIVO A PARTIR DEL 14 DE AGOSTO, 2023

BELMONT CLOVIS (H)	OLIVE PEACH (G)	OLIVE CHESTNUT (F)	OLIVE CEDAR (E)	OLIVE FIRST (D)	OLIVE PALM (C)	MARKS OLIVE (B)	BRAWLEY SHIELDS (A)
5:55	6:00	6:04	--	6:13	6:23	6:30	6:40
6:24	6:29	6:33	--	6:42	6:52	6:59	7:10
6:52	6:57	7:01	--	7:10	7:21	7:29	7:40
7:22	7:27	7:31	--	7:40	7:51	7:59	8:10
7:52	7:57	8:01	--	8:10	8:21	8:29	8:40
8:22	8:27	8:31	--	8:40	8:51	8:59	9:10
8:52	8:57	9:01	--	9:10	9:21	9:29	9:40
9:22	9:27	9:31	--	9:40	9:51	9:59	10:10
9:52	9:57	10:01	--	10:10	10:21	10:29	10:40
10:22	10:27	10:31	--	10:40	10:51	10:59	11:10
10:52	10:57	11:01	--	11:10	11:21	11:29	11:40
11:22	11:27	11:31	--	11:40	11:51	11:59	12:10
11:52	11:57	12:01	--	12:10	12:21	12:29	12:40
12:22	12:27	12:31	--	12:40	12:51	12:59	1:10
12:52	12:57	1:01	--	1:10	1:21	1:29	1:40
1:22	1:27	1:31	--	1:40	1:51	1:59	2:10
1:50	1:55	1:59	--	2:08	2:20	2:29	2:40
2:20	2:25	2:29	--	2:38	2:50	2:59	3:10
2:50	2:55	2:59	--	3:08	3:20	3:29	3:40
3:20	3:25	3:29	--	3:38	3:50	3:59	4:10
3:50	3:55	3:59	--	4:08	4:20	4:29	4:40
4:20	4:25	4:29	--	4:38	4:50	4:59	5:10
4:50	4:55	4:59	--	5:08	5:20	5:29	5:40
5:20	5:25	5:29	--	5:38	5:50	5:59	6:10
5:51	5:56	6:00	--	6:09	6:21	6:29	6:40
6:23	6:28	6:32	--	6:41	6:53	7:00	7:10
6:56	7:01	7:05	--	7:13	7:23	7:30	7:40
7:26	7:31	7:35	--	7:43	7:53	8:00	8:10
7:57	8:01	8:05	--	8:13	8:23	8:30	8:40
8:27	8:31	8:35	--	8:43	8:53	9:00	9:10
8:57	9:01	9:05	--	9:13	9:23	9:30	9:40
9:27	9:31	9:35	--	9:43	9:53	10:00	10:10

SAT-SUN/SAB-DOM

6:53	6:58	7:02	7:06	7:10	7:20	7:29	7:40
7:23	7:28	7:32	7:36	7:40	7:50	7:59	8:10
7:51	7:56	8:00	8:04	8:08	8:20	8:29	8:40
8:21	8:26	8:30	8:34	8:38	8:50	8:59	9:10
8:50	8:55	8:59	9:04	9:08	9:20	9:29	9:40
9:20	9:25	9:29	9:34	9:38	9:50	9:59	10:10
9:50	9:55	9:59	10:04	10:08	10:20	10:29	10:40
10:20	10:25	10:29	10:34	10:38	10:50	10:59	11:10
10:50	10:55	10:59	11:04	11:08	11:20	11:29	11:40
11:20	11:25	11:29	11:34	11:38	11:50	11:59	12:10
11:50	11:55	11:59	12:04	12:08	12:20	12:29	12:40
12:20	12:25	12:29	12:34	12:38	12:50	12:59	1:10
12:51	12:56	1:00	1:05	1:09	1:21	1:30	1:41
1:20	1:25	1:29	1:34	1:38	1:50	1:59	2:10
1:51	1:56	2:00	2:04	2:08	2:20	2:29	2:40
2:20	2:26	2:30	2:34	2:38	2:50	2:59	3:10
2:50	2:56	3:00	3:04	3:08	3:20	3:29	3:40
3:20	3:26	3:30	3:34	3:38	3:50	3:59	4:10
3:50	3:56	4:00	4:04	4:08	4:20	4:29	4:40
4:21	4:26	4:30	4:34	4:38	4:50	4:59	5:10
4:50	4:55	4:59	5:03	5:07	5:19	5:28	5:39
5:20	5:25	5:29	5:33	5:37	5:49	5:58	6:09
5:51	5:56	6:00	6:04	6:08	6:20	6:29	6:40
6:22	6:27	6:31	6:35	6:39	6:51	7:00	7:10

LIGHT TYPE = AM BOLD TYPE = PM

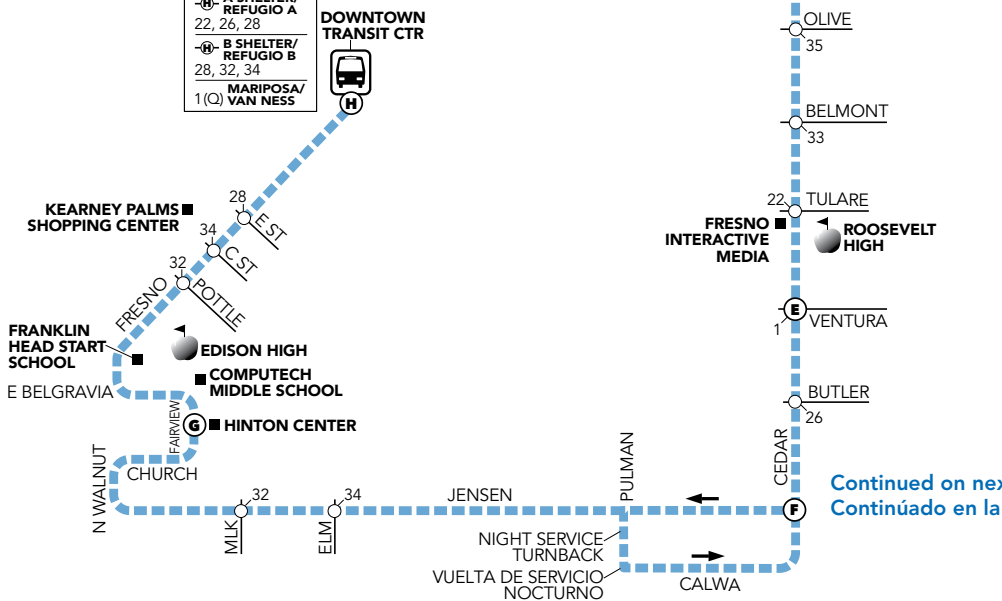


LEGEND/LEYENDA ^{1/23}

- ROUTE 38/RUTA 38
- 15 MINUTE FREQUENCY/
FRECUENCIA DE 15 MINUTOS
(Weekday from 6am to 6pm)
(Entre semana de 6am a 6pm)
- (A)** TIMEPOINT - SEE SCHEDULE
FOR TIME BUS DEPARTS
THIS STOP/PUNTO DE
TIEMPO - VER HORARIO PARA
LA HORA EN QUE EL AUTOBUS
SALE DE ESTA PARADA.
- TRANSFER POINT TO OTHER
ROUTES/PUNTO DE TRANS-
FERENCIA A OTRAS RUTAS
- DIRECTION OF TRAVEL/
DIRECCION DE VIAJE
- POINT OF INTEREST/
PUNTO DE INTERES
- PASS OUTLET/
PUNTO DE VENTA

MAP NOT TO SCALE/MAPA NO A ESCALA

- L SHELTER/
REFUGIO L**
22, 26, 32, 34, 38
- A SHELTER/
REFUGIO A**
22, 26, 28
- B SHELTER/
REFUGIO B**
28, 32, 34
- MARIPOSA/
VAN NESS**
1(Q)



Continued on next page /
Continuado en la siguiente página

SHELTER L (H)	HINTON CENTER (G)	CEDAR JENSEN (F)	CEDAR VENTURA (E)	CEDAR SHIELDS (D)	SW CEDAR SHAW (C)	NE CEDAR SHAW (C)	HERNDON CEDAR (B)	BLACKSTONE EL PASO (A)
5:35	5:49	6:05	6:12	6:24	--	6:32	6:39	6:49
5:50	6:04	6:20	6:27	6:39	--	6:47	6:54	7:04
6:05	6:20	6:36	6:43	6:55	--	7:03	7:10	7:21
6:19	6:34	6:50	6:57	7:09	--	7:18	7:25	7:36
6:36	6:51	7:09	7:17	7:31	--	7:39	7:47	7:59
6:52	7:07	7:25	7:34	7:50	--	7:58	8:06	8:18
7:06	7:21	7:39	7:48	8:04	--	8:12	8:20	8:32
7:21	7:36	7:54	8:02	8:16	--	8:24	8:32	8:44
7:36	7:51	8:09	8:17	8:31	--	8:39	8:47	8:59
7:51	8:06	8:24	8:32	8:46	--	8:54	9:02	9:14
8:06	8:21	8:39	8:47	9:01	--	9:09	9:17	9:29
8:21	8:36	8:54	9:02	9:16	--	9:24	9:32	9:44
8:36	8:51	9:09	9:17	9:31	--	9:39	9:47	9:59
8:51	9:06	9:24	9:32	9:46	--	9:54	10:02	10:14
9:06	9:21	9:39	9:47	10:01	--	10:09	10:17	10:29
9:21	9:36	9:54	10:02	10:16	--	10:24	10:32	10:44
9:36	9:51	10:09	10:17	10:31	--	10:39	10:47	10:59
9:51	10:06	10:24	10:32	10:46	--	10:54	11:02	11:14
10:06	10:21	10:39	10:47	11:01	--	11:09	11:17	11:29
10:21	10:36	10:54	11:02	11:16	--	11:24	11:32	11:44
10:36	10:51	11:09	11:17	11:31	--	11:39	11:47	11:59
10:51	11:06	11:24	11:32	11:46	--	11:54	12:02	12:15
11:06	11:21	11:39	11:47	12:01	--	12:10	12:18	12:31
11:21	11:36	11:54	12:02	12:16	--	12:25	12:33	12:46
11:36	11:51	12:09	12:17	12:31	--	12:40	12:48	1:01
11:51	12:06	12:24	12:32	12:46	--	12:55	1:03	1:16
12:06	12:21	12:39	12:47	1:01	--	1:10	1:18	1:31
12:21	12:36	12:54	1:02	1:16	--	1:25	1:33	1:46
12:35	12:50	1:08	1:16	1:30	--	1:39	1:47	2:00
12:50	1:05	1:23	1:31	1:45	--	1:54	2:02	2:15
1:05	1:20	1:38	1:46	2:00	--	2:09	2:17	2:30
1:20	1:35	1:53	2:01	2:15	--	2:24	2:32	2:45
1:35	1:50	2:08	2:16	2:30	--	2:39	2:47	3:00
1:50	2:05	2:23	2:31	2:46	--	2:55	3:03	3:16
2:05	2:20	2:38	2:46	3:01	--	3:10	3:18	3:31
2:20	2:35	2:53	3:01	3:16	--	3:25	3:33	3:46
2:35	2:50	3:08	3:16	3:31	--	3:40	3:48	4:01
2:50	3:05	3:23	3:31	3:46	--	3:55	4:03	4:16
3:05	3:20	3:38	3:46	4:01	--	4:10	4:18	4:31
3:21	3:36	3:54	4:02	4:16	--	4:25	4:33	4:46
3:36	3:51	4:09	4:17	4:31	--	4:40	4:48	5:01
3:51	4:06	4:24	4:32	4:46	--	4:55	5:03	5:16
4:06	4:21	4:39	4:47	5:01	--	5:10	5:18	5:31
4:21	4:36	4:54	5:02	5:16	--	5:25	5:33	5:46
4:40	4:55	5:09	5:17	5:31	--	5:40	5:48	6:01
4:55	5:10	5:24	5:32	5:46	--	5:55	6:03	6:14
5:10	5:25	5:39	5:47	6:01	--	6:09	6:16	6:27
5:25	5:40	5:54	6:02	6:16	--	6:24	6:31	6:42
5:41	5:56	6:09	6:17	6:31	--	6:39	6:46	6:57
6:12	6:26	6:39	6:47	7:01	--	7:09	7:16	7:27
6:42	6:56	7:09	7:17	7:31	--	7:39	7:46	7:57
7:39	7:53	8:05	8:11	8:24	--	8:31	8:37	8:46
8:35	8:49	9:01	9:07	9:20	--	9:27	9:33	9:42
9:38	9:52	10:03	10:09	10:21	--	10:28	10:34	10:43
--	--	11:03	11:09	11:21	11:28	--	--	--

LIGHT TYPE = AM BOLD TYPE = PM

BLACKSTONE EL PASO (A)	HERNDON CEDAR (B)	CEDAR SHAW (C)	CEDAR SHIELDS (D)	CEDAR VENTURA (E)	CEDAR JENSEN (F)	HINTON CEDAR (G)	SHELTER L (H)
5:45	5:55	6:02	6:10	6:22	6:29	6:45	6:56
6:00	6:10	6:17	6:25	6:37	6:44	7:00	7:11
6:15	6:25	6:32	6:40	6:52	6:59	7:15	7:26
6:30	6:40	6:47	6:55	7:07	7:14	7:30	7:41
6:44	6:54	7:01	7:09	7:23	7:30	7:46	7:57
6:59	7:09	7:16	7:24	7:38	7:45	8:01	8:12
7:14	7:24	7:31	7:39	7:53	8:00	8:16	8:27
7:29	7:39	7:46	7:54	8:08	8:15	8:31	8:42
7:44	7:55	8:02	8:09	8:24	8:31	8:47	8:58
7:59	8:10	8:17	8:24	8:39	8:46	9:02	9:13
8:14	8:25	8:32	8:39	8:54	9:01	9:16	9:27
8:29	8:40	8:47	8:54	9:09	9:16	9:31	9:42
8:44	8:55	9:02	9:09	9:23	9:30	9:45	9:56
8:59	9:10	9:17	9:24	9:38	9:45	10:00	10:11
9:14	9:26	9:33	9:40	9:54	10:01	10:16	10:27
9:29	9:41	9:48	9:55	10:09	10:16	10:31	10:42
9:44	9:56	10:03	10:10	10:24	10:31	10:46	10:57
9:59	10:11	10:18	10:25	10:39	10:46	11:01	11:12
10:14	10:26	10:33	10:40	10:54	11:01	11:16	11:27
10:29	10:41	10:48	10:55	11:09	11:16	11:31	11:42
10:44	10:56	11:03	11:10	11:24	11:31	11:46	11:57
10:59	11:11	11:18	11:25	11:39	11:46	12:01	12:12
11:13	11:25	11:32	11:39	11:53	12:00	12:15	12:26
11:27	11:39	11:46	11:53	12:07	12:14	12:29	12:40
11:42	11:54	12:01	12:08	12:22	12:29	12:44	12:55
11:56	12:08	12:15	12:22	12:36	12:43	12:58	1:09
12:11	12:24	12:31	12:38	12:52	12:59	1:14	1:25
12:26	12:39	12:46	12:53	1:07	1:14	1:29	1:40
12:41	12:54	1:01	1:08	1:22	1:29	1:44	1:55
12:56	1:09	1:16	1:23	1:37	1:44	1:59	2:10
1:11	1:24	1:31	1:38	1:52	1:59	2:14	2:25
1:26	1:39	1:46	1:53	2:07	2:14	2:29	2:40
1:41	1:54	2:01	2:08	2:22	2:29	2:44	2:55
1:55	2:08	2:15	2:22	2:36	2:43	3:00	3:11
2:09	2:22	2:29	2:36	2:52	2:59	3:16	3:27
2:23	2:36	2:43	2:51	3:07	3:14	3:31	3:42
2:38	2:51	2:58	3:06	3:22	3:29	3:46	3:57
2:53	3:06	3:13	3:21	3:37	3:44	4:01	4:12
3:10	3:23	3:30	3:38	3:54	4:01	4:19	4:30
3:25	3:38	3:45	3:53	4:09	4:16	4:34	4:45
3:40	3:53	4:00	4:08	4:24	4:31	4:49	5:00
3:57	4:10	4:18	4:26	4:42	4:49	5:07	5:16
4:12	4:25	4:33	4:41	4:57	5:04	5:22	5:31
4:27	4:40	4:48	4:56	5:12	5:20	5:38	5:47
4:42	4:55	5:03	5:11	5:27	5:35	5:53	6:02
4:57	5:10	5:18	5:26	5:42	5:50	6:08	6:17
5:12	5:25	5:33	5:41	5:57	6:05	6:23	6:32
5:27	5:40	5:48	5:56	6:12	6:19	6:37	6:46
5:42	5:55	6:03	6:10	6:25	6:32	6:50	6:59
6:12	6:24	6:32	6:39	6:54	7:01	7:19	7:28
6:42	6:54	7:02	7:09	7:24	7:31	7:49	7:58
7:12	7:24	7:32	7:39	7:54	8:01	8:14	8:23
7:42	7:54	8:02	8:09	8:22	8:28	8:41	8:50
8:16	8:26	8:32	8:39	8:52	8:58	9:11	9:20
9:14	9:24	9:30	9:37	9:50	9:56	10:09	10:18
--	--	10:34	10:40	10:50	10:56	--	--
--	--	11:34	11:40	11:50	11:56	--	--

LIGHT TYPE = AM BOLD TYPE = PM

BLACKSTONE EL PASO (A)	HERNDON CEDAR (B)	CEDAR SHAW (C)	CEDAR SHIELDS (D)	CEDAR VENTURA (E)	CEDAR JENSEN (F)	HINTON CEDAR (G)	SHELTER L (H)
6:40	6:52	6:59	7:07	7:19	7:25	7:38	7:47
7:10	7:22	7:29	7:37	7:49	7:55	8:08	8:17
7:40	7:52	7:59	8:07	8:19	8:26	8:39	8:48
8:10	8:22	8:29	8:37	8:49	8:56	9:09	9:19
8:40	8:52	8:59	9:07	9:20	9:27	9:40	9:50
9:10	9:22	9:29	9:37	9:50	9:57	10:11	10:21
9:40	9:52	9:59	10:07	10:22	10:29	10:43	10:53
10:10	10:22	10:29	10:37	10:52	11:00	11:15	11:26
10:40	10:52	10:59	11:08	11:23	11:31	11:46	11:57
11:10	11:23	11:30	11:39	11:54	12:02	12:16	12:27
11:40	11:53	12:00	12:09	12:24	12:32	12:46	12:57
12:10	12:24	12:31	12:40	12:55	1:03	1:17	1:28
12:40	12:54	1:02	1:11	1:26	1:34	1:48	1:59
1:10	1:24	1:32	1:41	1:56	2:03	2:17	2:28
1:40	1:54	2:02	2:11	2:26	2:33	2:47	2:58
2:10	2:24	2:32	2:41	2:56	3:03	3:17	3:27
2:40	2:54	3:02	3:11	3:26	3:33	3:47	3:57
3:10	3:23	3:31	3:40	3:55	4:02	4:16	4:25
3:40	3:53	4:01	4:09	4:24	4:31	4:45	4:54
4:10	4:23	4:31	4:39	4:54	5:01	5:14	5:23
4:40	4:53	5:01	5:09	5:24	5:31	5:44	5:53
5:10	5:23	5:31	5:39	5:54	6:01	6:13	6:21
5:40	5:53	6:00	6:08	6:22	6:29	6:41	6:49
6:12	6:24	6:31	6:39	6:53	7:00	7:11	7:19

SATURDAY NIGHT/SÁBADO NOCHE*

--	--	7:34	7:40	7:50	7:56	--	--
--	--	8:34	8:40	8:50	8:56	--	--
--	--	9:34	9:40	9:50	9:56	--	--
--	--	10:34	10:40	10:50	10:56	--	--
--	--	11:34	11:40	11:50	11:56	--	--

* Shaded times operate Saturdays only, not Sundays or holidays. / Los horarios sombreados operan solo los sábados, no los domingos o feriados.

LIGHT TYPE = AM BOLD TYPE = PM

SHELTER L (H)	HINTON CENTER (G)	CEDAR JENSEN (F)	CEDAR VENTURA (E)	CEDAR SHIELDS (D)	SW CEDAR SHAW (C)	NE CEDAR SHAW (C)	HERNDON CEDAR (B)	BLACKSTONE EL PASO (A)
6:38	6:51	7:02	7:11	7:22	--	7:30	7:38	7:49
7:08	7:21	7:32	7:41	7:52	--	8:00	8:08	8:20
7:38	7:51	8:02	8:11	8:22	--	8:30	8:38	8:50
8:08	8:21	8:33	8:42	8:53	--	9:01	9:10	9:22
8:38	8:51	9:03	9:12	9:26	--	9:34	9:43	9:55
9:08	9:21	9:35	9:44	9:58	--	10:06	10:15	10:27
9:38	9:51	10:05	10:14	10:28	--	10:36	10:45	10:57
10:08	10:21	10:35	10:44	10:58	--	11:06	11:16	11:29
10:38	10:51	11:05	11:14	11:29	--	11:37	11:47	12:00
11:08	11:22	11:36	11:45	12:00	--	12:08	12:18	12:32
11:38	11:52	12:06	12:15	12:30	--	12:38	12:48	1:02
12:08	12:22	12:36	12:45	1:00	--	1:08	1:19	1:33
12:38	12:52	1:06	1:15	1:30	--	1:38	1:49	2:03
1:08	1:22	1:36	1:45	2:00	--	2:08	2:19	2:32
1:38	1:52	2:06	2:15	2:29	--	2:37	2:48	3:01
2:08	2:22	2:36	2:45	2:59	--	3:07	3:18	3:31
2:38	2:52	3:06	3:15	3:29	--	3:37	3:48	4:01
3:08	3:22	3:36	3:45	3:59	--	4:07	4:17	4:30
3:38	3:52	4:06	4:15	4:28	--	4:36	4:46	4:59
4:08	4:22	4:35	4:44	4:57	--	5:05	5:15	5:28
4:38	4:52	5:05	5:14	5:27	--	5:35	5:45	5:58
5:08	5:22	5:35	5:44	5:57	--	6:05	6:15	6:28
5:38	5:52	6:05	6:13	6:25	--	6:32	6:42	6:55
6:08	6:21	6:33	6:41	6:53	--	7:00	7:10	7:22

SATURDAY NIGHT/SÁBADO NOCHE*

6:39	6:51	7:03	7:09	7:21	7:28	--	--	--
--	--	8:03	8:09	8:21	8:28	--	--	--
--	--	9:03	9:09	9:21	9:28	--	--	--
--	--	10:03	10:09	10:21	10:28	--	--	--
--	--	11:03	11:09	11:21	11:28	--	--	--

* Shaded times operate Saturdays only, not Sundays or holidays. / Los horarios sombreados operan solo los sábados, no los domingos o feriados.

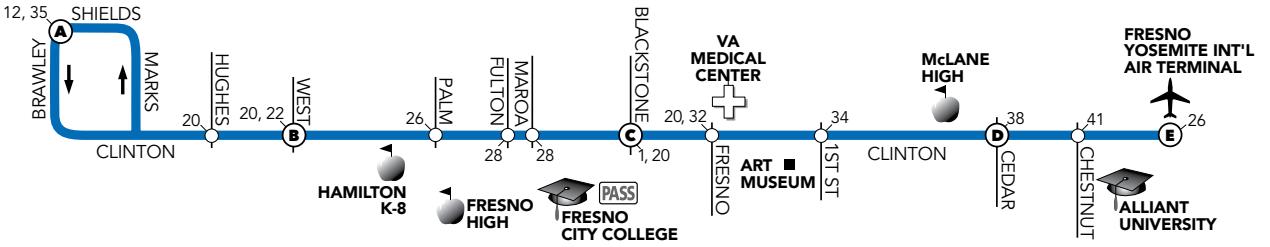
LIGHT TYPE = AM BOLD TYPE = PM

39 FYI/CLINTON

Route/Ruta



LEGEND/LEYENDA ^{3/21}	
	ROUTE 39/RUTA 39
	TIMEPOINT - SEE SCHEDULE FOR TIME BUS DEPARTS THIS STOP/PUNTO DE TIEMPO - VER HORARIO PARA LA HORA EN QUE EL AUTOBUS SALE DE ESTA PARADA
	TRANSFER POINT TO OTHER ROUTES/PUNTO DE TRANSFERENCIA A OTRAS RUTAS
	DIRECTION OF TRAVEL/DIRECCIÓN DE VIAJE
	POINT OF INTEREST/PUNTO DE INTERÉS
	PASS OUTLET/PUNTO DE VENTA
MAP NOT TO SCALE/MAPA NO A ESCALA	



Continued on next page / Continúado en la siguiente página

SHIELDS BRAWLEY (A)	CLINTON WEST (B)	CLINTON BLACKSTONE (C)	CLINTON CEDAR (D)	FRESNO AIRPORT (E)
5:30	5:38	5:46	5:54	6:04
5:51	6:01	6:11	6:21	6:31
6:16	6:26	6:36	6:46	6:56
6:51	7:01	7:11	7:21	7:31
7:21	7:31	7:41	7:51	8:01
7:53	8:03	8:13	8:21	8:31
8:23	8:33	8:43	8:51	9:01
8:53	9:03	9:13	9:21	9:31
9:23	9:33	9:43	9:51	10:01
9:53	10:03	10:13	10:21	10:31
10:23	10:33	10:43	10:51	11:01
10:53	11:03	11:13	11:21	11:31
11:23	11:33	11:43	11:51	12:01
11:53	12:03	12:13	12:21	12:31
12:23	12:33	12:43	12:51	1:01
12:53	1:03	1:13	1:21	1:31
1:23	1:33	1:43	1:51	2:01
1:53	2:03	2:13	2:21	2:31
2:23	2:33	2:43	2:51	3:01
2:53	3:03	3:13	3:21	3:31
3:23	3:33	3:43	3:51	4:01
3:53	4:03	4:13	4:21	4:31
4:23	4:33	4:43	4:51	5:01
4:53	5:03	5:13	5:21	5:31
5:23	5:33	5:43	5:51	6:01
5:53	6:03	6:13	6:21	6:31
6:23	6:33	6:43	6:51	7:01
7:23	7:33	7:43	7:51	8:01
8:19	8:26	8:33	8:41	8:49
9:24	9:31	9:38	9:46	9:54

SAT-SUN/SAB-DOM

7:32	7:40	7:48	7:58	8:10
8:02	8:10	8:18	8:28	8:40
8:32	8:40	8:48	8:58	9:10
9:02	9:10	9:18	9:28	9:40
9:32	9:40	9:48	9:58	10:10
10:02	10:10	10:18	10:28	10:40
10:32	10:40	10:48	10:58	11:10
11:02	11:10	11:18	11:28	11:40
11:32	11:40	11:48	11:58	12:10
12:02	12:10	12:18	12:28	12:40
12:32	12:40	12:48	12:58	1:10
1:02	1:10	1:18	1:28	1:40
1:32	1:40	1:48	1:58	2:10
2:02	2:10	2:18	2:28	2:40
2:32	2:40	2:48	2:58	3:10
3:02	3:10	3:18	3:28	3:40
3:32	3:40	3:48	3:58	4:10
4:02	4:10	4:18	4:28	4:40
4:32	4:40	4:48	4:58	5:10
5:02	5:10	5:18	5:28	5:40
5:32	5:40	5:48	5:58	6:10
6:02	6:10	6:18	6:28	6:40
6:27	6:35	6:43	6:53	7:05

LIGHT TYPE = AM BOLD TYPE = PM

FRESNO AIRPORT (E)	CLINTON CEDAR (D)	CLINTON BLACKSTONE (C)	CLINTON WEST (B)	SHIELDS BRAWLEY (A)
6:38	6:48	6:56	7:04	7:13
7:08	7:18	7:26	7:34	7:43
7:25	7:35	7:43	7:51	8:01
7:55	8:07	8:17	8:27	8:37
8:25	8:37	8:47	8:57	9:07
8:55	9:07	9:17	9:27	9:37
9:25	9:37	9:47	9:57	10:07
9:55	10:07	10:17	10:27	10:37
10:25	10:37	10:47	10:57	11:07
10:55	11:07	11:17	11:27	11:37
11:25	11:37	11:47	11:57	12:07
11:55	12:07	12:17	12:27	12:37
12:25	12:37	12:47	12:57	1:07
12:55	1:07	1:17	1:27	1:37
1:25	1:37	1:47	1:57	2:07
1:55	2:07	2:17	2:27	2:37
2:25	2:37	2:47	2:57	3:07
2:55	3:07	3:17	3:27	3:37
3:25	3:37	3:47	3:57	4:07
3:55	4:07	4:17	4:27	4:37
4:25	4:37	4:47	4:57	5:07
4:55	5:07	5:17	5:27	5:37
5:25	5:37	5:47	5:57	6:07
5:55	6:07	6:17	6:27	6:37
6:25	6:37	6:47	6:57	7:07
7:24	7:34	7:42	7:50	7:59
8:42	8:52	9:00	9:08	9:17

SAT-SUN/SAB-DOM

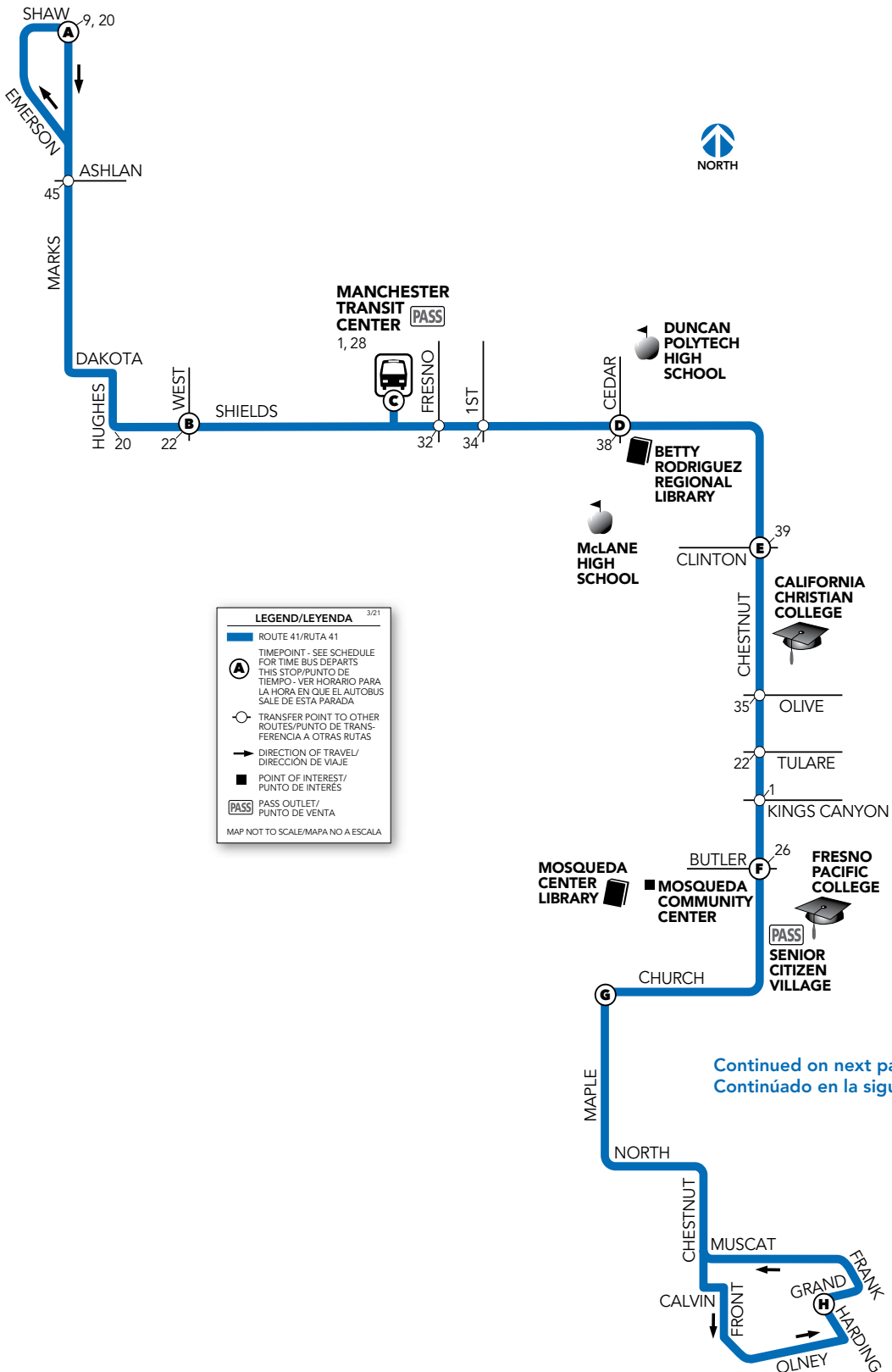
7:43	7:53	8:01	8:09	8:18
8:13	8:23	8:31	8:39	8:48
8:43	8:53	9:01	9:09	9:18
9:13	9:23	9:31	9:39	9:48
9:43	9:53	10:01	10:09	10:18
10:13	10:23	10:31	10:39	10:48
10:43	10:53	11:01	11:09	11:18
11:13	11:23	11:31	11:39	11:48
11:43	11:53	12:01	12:09	12:18
12:13	12:23	12:31	12:39	12:48
12:43	12:53	1:01	1:09	1:18
1:13	1:23	1:31	1:39	1:48
1:43	1:53	2:01	2:09	2:18
2:13	2:23	2:31	2:39	2:48
2:43	2:53	3:01	3:09	3:18
3:13	3:23	3:31	3:39	3:48
3:43	3:53	4:01	4:09	4:18
4:13	4:23	4:31	4:39	4:48
4:43	4:53	5:01	5:09	5:18
5:13	5:23	5:31	5:39	5:48
5:43	5:53	6:01	6:09	6:18
6:13	6:23	6:31	6:39	6:48
6:43	6:53	7:01	7:09	7:18

LIGHT TYPE = AM BOLD TYPE = PM

41

MALAGA/SHIELDS/CHESTNUT

Route/Ruta



Continued on next page /
Continuado en la siguiente página

MARKS SHAW (A)	SHIELDS WEST (B)	MANCHESTER TRANSIT CTR (C)	SHIELDS CEDAR (D)	CHESTNUT CLINTON (E)	CHESTNUT BUTLER (F)	MAPLE CHURCH (G)	GRAND HARDING (H)
5:40	5:50	6:05	6:15	6:20	6:35	6:40	6:50
6:10	6:20	6:35	6:45	6:50	7:05	7:10	7:20
6:40	6:50	7:05	7:15	7:20	7:35	7:40	7:50
7:05	7:20	7:35	7:48	7:55	8:10	8:15	8:30
7:35	7:50	8:05	8:18	8:25	8:40	8:45	9:00
8:05	8:20	8:35	8:48	8:55	9:10	9:15	9:30
8:35	8:50	9:05	9:18	9:25	9:40	9:45	10:00
9:05	9:20	9:35	9:48	9:55	10:10	10:15	10:30
9:35	9:50	10:05	10:18	10:25	10:40	10:45	11:00
10:05	10:20	10:35	10:48	10:55	11:10	11:15	11:30
10:35	10:50	11:05	11:18	11:25	11:40	11:45	12:00
11:05	11:20	11:35	11:48	11:55	12:10	12:15	12:30
11:35	11:50	12:05	12:18	12:25	12:40	12:45	1:00
12:05	12:20	12:35	12:48	12:55	1:10	1:15	1:30
12:35	12:50	1:05	1:18	1:25	1:40	1:45	2:00
1:05	1:20	1:35	1:48	1:55	2:10	2:15	2:30
1:35	1:50	2:05	2:18	2:25	2:40	2:45	3:00
2:05	2:20	2:35	2:48	2:55	3:10	3:15	3:30
2:35	2:50	3:05	3:18	3:25	3:40	3:45	4:00
3:05	3:20	3:35	3:48	3:55	4:10	4:15	4:30
3:35	3:50	4:05	4:18	4:25	4:40	4:45	5:00
4:05	4:20	4:35	4:48	4:55	5:10	5:15	5:30
4:35	4:50	5:05	5:18	5:25	5:43	5:48	6:00
5:05	5:20	5:35	5:48	5:55	6:10	6:15	6:30
5:35	5:50	6:05	6:18	6:25	6:40	6:45	7:00
6:10	6:20	--	--	--	--	--	--
6:40	6:50	7:05	7:15	7:20	7:35	7:40	7:49
7:40	7:50	8:05	8:15	8:20	8:35	8:40	8:49
8:15	8:25	8:40	8:48	8:52	9:02	9:06	9:14
9:15	9:25	--	--	--	--	--	--

SAT-SUN/SAB-DOM

7:20	7:30	7:45	7:55	8:00	8:11	8:18	8:28
7:50	8:00	8:15	8:25	8:30	8:41	8:48	8:58
8:20	8:30	8:45	8:55	9:00	9:11	9:18	9:28
8:50	9:00	9:15	9:25	9:30	9:41	9:48	9:58
9:20	9:30	9:45	9:55	10:00	10:11	10:18	10:28
9:50	10:00	10:15	10:25	10:30	10:41	10:48	10:58
10:20	10:30	10:45	10:55	11:00	11:11	11:18	11:28
10:50	11:00	11:15	11:25	11:30	11:41	11:48	11:58
11:20	11:30	11:45	11:55	12:00	12:11	12:18	12:28
11:50	12:00	12:15	12:25	12:30	12:41	12:48	12:58
12:20	12:30	12:45	12:55	1:00	1:11	1:18	1:28
12:50	1:00	1:15	1:25	1:30	1:41	1:48	1:58
1:20	1:30	1:45	1:55	2:00	2:11	2:18	2:28
1:50	2:00	2:15	2:25	2:30	2:41	2:48	2:58
2:20	2:30	2:45	2:55	3:00	3:11	3:18	3:28
2:50	3:00	3:15	3:25	3:30	3:41	3:48	3:58
3:20	3:30	3:45	3:55	4:00	4:11	4:18	4:28
3:50	4:00	4:15	4:25	4:30	4:41	4:48	4:58
4:20	4:30	4:45	4:55	5:00	5:11	5:18	5:28
4:50	5:00	5:15	5:25	5:30	5:41	5:48	5:58
5:20	5:30	5:45	5:55	6:00	6:11	6:18	6:28
5:50	6:00	6:15	6:25	6:30	6:41	6:48	6:58
6:20	6:30	6:45	6:55	7:00	7:11	7:18	7:28

LIGHT TYPE = AM BOLD TYPE = PM

GRAND HARDING (H)	CHURCH MAPLE (G)	CHESTNUT BUTLER (F)	CHESTNUT CLINTON (E)	SHIELDS CEDAR (D)	MANCHESTER TRANSIT CTR (C)	SHIELDS WEST (B)	MARKS SHAW (A)
--	--	--	--	--	--	6:00	6:10
--	--	--	--	--	--	6:30	6:40
5:55	6:05	6:12	6:24	6:32	6:43	6:51	7:05
6:25	6:35	6:42	6:54	7:02	7:13	7:21	7:35
6:50	7:00	7:07	7:19	7:27	7:38	7:46	8:00
7:20	7:30	7:37	7:52	8:00	8:11	8:19	8:33
7:55	8:05	8:12	8:27	8:35	8:53	9:03	9:20
8:35	8:45	8:52	9:07	9:15	9:33	9:43	10:00
9:05	9:15	9:22	9:37	9:45	10:03	10:13	10:30
9:35	9:45	9:52	10:07	10:15	10:33	10:43	11:00
10:05	10:15	10:22	10:37	10:45	11:03	11:13	11:30
10:35	10:45	10:52	11:07	11:15	11:33	11:43	12:00
11:05	11:15	11:22	11:37	11:45	12:03	12:13	12:30
11:35	11:45	11:52	12:07	12:15	12:33	12:43	1:00
12:05	12:15	12:22	12:37	12:45	1:03	1:13	1:30
12:35	12:45	12:52	1:07	1:15	1:33	1:43	2:00
1:05	1:15	1:22	1:37	1:45	2:03	2:13	2:30
1:35	1:45	1:52	2:07	2:15	2:33	2:43	3:00
2:05	2:15	2:22	2:37	2:45	3:03	3:13	3:30
2:35	2:45	2:52	3:07	3:15	3:33	3:43	4:00
3:05	3:15	3:22	3:37	3:45	4:03	4:13	4:30
3:35	3:45	3:52	4:07	4:15	4:33	4:43	5:00
4:05	4:15	4:22	4:37	4:45	5:03	5:13	5:30
4:35	4:45	4:52	5:07	5:15	5:33	5:43	6:00
5:05	5:15	5:22	5:37	5:45	6:03	6:13	6:30
5:35	5:45	5:52	6:07	6:15	6:33	6:43	7:00
6:30	6:40	6:47	6:59	7:05	7:18	7:26	7:40
7:05	7:15	7:22	7:34	7:40	7:53	8:01	8:15
7:54	8:04	8:09	8:20	8:28	8:45	8:53	9:05
8:49	8:57	9:02	9:13	9:18	--	--	--

SAT-SUN/SAB-DOM

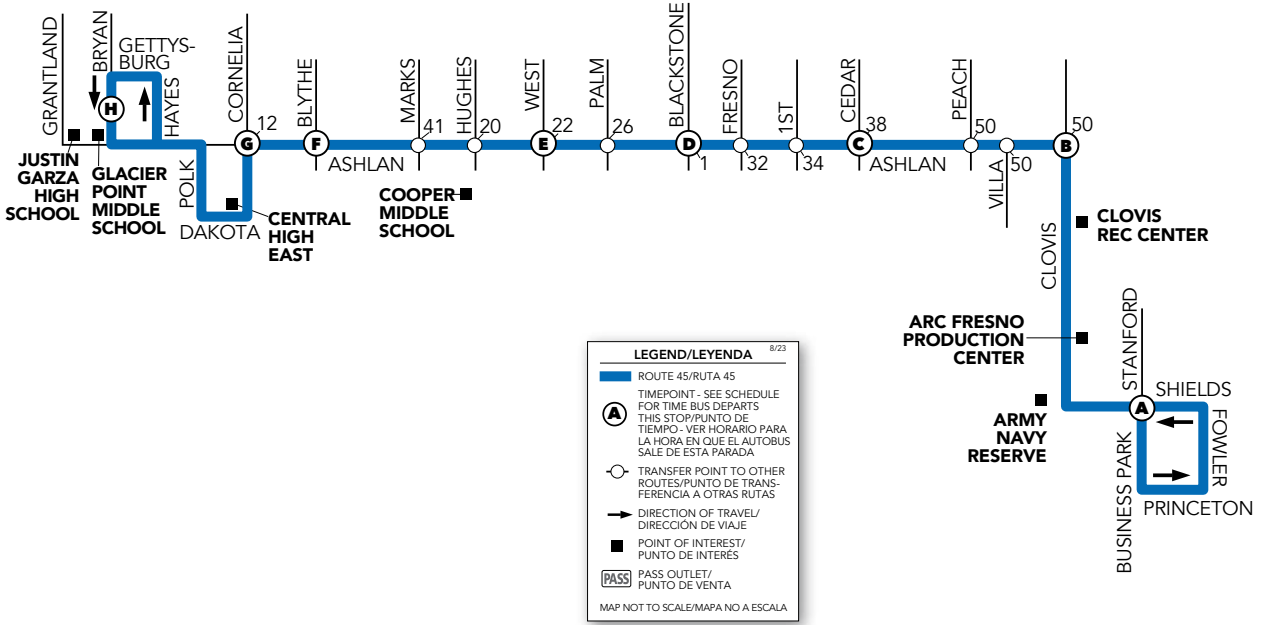
7:05	7:15	7:21	7:32	7:38	7:53	8:01	8:15
7:35	7:45	7:51	8:02	8:08	8:23	8:31	8:45
8:05	8:15	8:21	8:32	8:38	8:53	9:01	9:15
8:35	8:45	8:51	9:02	9:08	9:23	9:31	9:45
9:05	9:15	9:21	9:32	9:38	9:53	10:01	10:15
9:35	9:45	9:51	10:02	10:08	10:23	10:31	10:45
10:05	10:15	10:21	10:32	10:38	10:53	11:01	11:15
10:35	10:45	10:51	11:02	11:08	11:23	11:31	11:45
11:05	11:15	11:21	11:32	11:38	11:53	12:01	12:15
11:35	11:45	11:51	12:02	12:08	12:23	12:31	12:45
12:05	12:15	12:21	12:32	12:38	12:53	1:01	1:15
12:35	12:45	12:51	1:02	1:08	1:23	1:31	1:45
1:05	1:15	1:21	1:32	1:38	1:53	2:01	2:15
1:35	1:45	1:51	2:02	2:08	2:23	2:31	2:45
2:05	2:15	2:21	2:32	2:38	2:53	3:01	3:15
2:35	2:45	2:51	3:02	3:08	3:23	3:31	3:45
3:05	3:15	3:21	3:32	3:38	3:53	4:01	4:15
3:35	3:45	3:51	4:02	4:08	4:23	4:31	4:45
4:05	4:15	4:21	4:32	4:38	4:53	5:01	5:15
4:35	4:45	4:51	5:02	5:08	5:23	5:31	5:45
5:05	5:15	5:21	5:32	5:38	5:53	6:01	6:15
5:35	5:45	5:51	6:02	6:08	6:23	6:31	6:45
6:05	6:15	6:21	6:32	6:38	6:53	7:01	7:15

LIGHT TYPE = AM BOLD TYPE = PM

45

ASHLAN

Route/Ruta



SHIELDS STANFORD (A)	ASHLAN CLOVIS (B)	ASHLAN CEDAR (C)	ASHLAN BLACKSTONE (D)	ASHLAN WEST (E)	ASHLAN BLYTHE (F)	BRYAN TENNIS COURT (H)
5:45	5:51	6:00	6:08	6:16	6:24	6:39
6:15	6:21	6:30	6:38	6:46	6:54	7:09
6:45	6:51	7:00	7:09	7:17	7:26	7:41
7:15	7:21	7:31	7:40	7:48	7:57	8:12
7:45	7:51	8:01	8:10	8:18	8:27	8:42
8:15	8:21	8:31	8:40	8:48	8:57	9:12
8:45	8:51	9:01	9:10	9:18	9:27	9:42
9:15	9:21	9:31	9:40	9:48	9:57	10:12
9:45	9:51	10:01	10:10	10:18	10:27	10:42
10:15	10:21	10:31	10:40	10:48	10:57	11:12
10:45	10:51	11:01	11:10	11:19	11:30	11:45
11:15	11:21	11:31	11:40	11:49	12:00	12:15
11:45	11:51	12:01	12:10	12:19	12:30	12:45
12:15	12:21	12:31	12:40	12:49	1:00	1:15
12:45	12:51	1:01	1:10	1:19	1:31	1:46
1:15	1:21	1:31	1:40	1:49	2:01	2:16
1:45	1:51	2:01	2:10	2:19	2:31	2:46
2:15	2:21	2:31	2:40	2:49	3:01	3:16
2:45	2:51	3:01	3:11	3:20	3:32	3:47
3:15	3:22	3:32	3:42	3:51	4:03	4:18
3:45	3:52	4:02	4:12	4:21	4:34	4:49
4:15	4:21	4:32	4:42	4:51	5:04	5:19
4:45	4:51	5:02	5:12	5:21	5:34	5:49
5:15	5:21	5:32	5:42	5:51	6:04	6:19
5:45	5:51	6:02	6:11	6:19	6:30	6:45
6:15	6:21	6:32	6:41	6:49	7:00	7:15
6:45	6:51	7:02	7:11	7:19	7:29	7:44
7:15	7:21	7:31	7:40	7:48	7:58	8:13
7:45	7:51	8:01	8:10	8:18	8:28	8:43
8:15	8:21	8:31	8:40	8:48	8:58	9:13

SAT-SUN/SAB-DOM

6:30	6:36	6:45	6:53	7:01	7:10	7:25
7:00	7:06	7:16	7:25	7:33	7:42	7:57
7:30	7:36	7:46	7:55	8:03	8:12	8:27
8:00	8:06	8:16	8:25	8:33	8:42	8:57
8:30	8:36	8:46	8:55	9:03	9:12	9:27
9:00	9:06	9:16	9:25	9:33	9:42	9:57
9:30	9:36	9:46	9:55	10:03	10:12	10:27
10:00	10:06	10:16	10:25	10:33	10:42	10:57
10:26	10:32	10:42	10:51	10:59	11:08	11:23
10:56	11:02	11:12	11:21	11:30	11:41	11:56
11:26	11:32	11:42	11:51	12:00	12:11	12:26
11:56	12:02	12:12	12:21	12:30	12:41	12:56
12:26	12:32	12:42	12:51	1:00	1:11	1:26
12:56	1:02	1:12	1:21	1:30	1:41	1:56
1:26	1:32	1:42	1:51	2:00	2:11	2:26
1:56	2:02	2:12	2:21	2:30	2:41	2:56
2:26	2:32	2:42	2:51	3:00	3:11	3:26
2:56	3:02	3:12	3:22	3:31	3:42	3:57
3:26	3:33	3:43	3:53	4:02	4:14	4:29
3:56	4:03	4:13	4:23	4:32	4:44	4:59
4:26	4:32	4:42	4:52	5:01	5:13	5:28
4:56	5:02	5:12	5:22	5:31	5:43	5:58
5:26	5:32	5:42	5:52	6:01	6:12	6:27
5:56	6:02	6:12	6:21	6:29	6:40	6:55

LIGHT TYPE = AM BOLD TYPE = PM

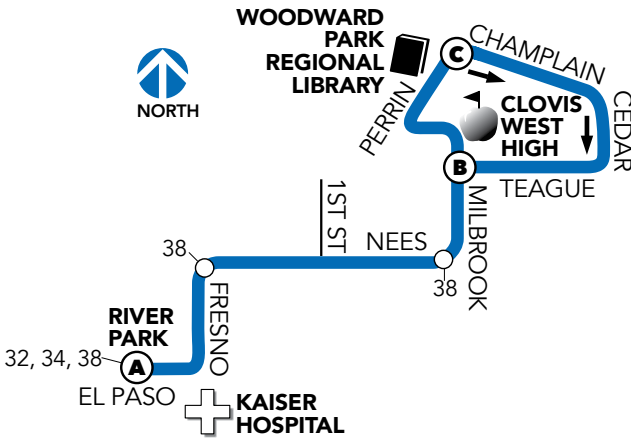
BRYAN TENNIS COURT (H)	ASHLAN CORNELIA (G)	ASHLAN VALENTINE (F)	ASHLAN WEST (E)	ASHLAN BLACKSTONE (D)	ASHLAN CEDAR (C)	ASHLAN CLOVIS (B)	SHIELDS STANFORD (A)
5:27	5:43	5:50	5:55	6:03	6:12	6:21	6:30
5:57	6:13	6:21	6:27	6:35	6:44	6:53	7:02
6:27	6:43	6:51	6:57	7:05	7:14	7:23	7:33
6:57	7:13	7:21	7:27	7:35	7:44	7:53	8:03
7:27	7:43	7:51	7:57	8:05	8:14	8:23	8:34
7:57	8:13	8:21	8:27	8:35	8:44	8:53	9:04
8:27	8:43	8:51	8:57	9:05	9:14	9:23	9:34
8:57	9:13	9:21	9:27	9:35	9:44	9:53	10:04
9:27	9:43	9:51	9:57	10:05	10:14	10:23	10:34
9:57	10:13	10:21	10:27	10:35	10:44	10:53	11:04
10:27	10:43	10:51	10:57	11:05	11:14	11:24	11:35
10:57	11:13	11:21	11:27	11:35	11:44	11:54	12:05
11:27	11:43	11:51	11:57	12:05	12:14	12:24	12:35
11:57	12:13	12:21	12:27	12:35	12:44	12:54	1:05
12:27	12:43	12:51	12:57	1:05	1:15	1:25	1:36
12:57	1:13	1:21	1:27	1:35	1:45	1:55	2:06
1:27	1:43	1:51	1:57	2:05	2:15	2:25	2:36
1:57	2:13	2:21	2:27	2:35	2:45	2:55	3:06
2:27	2:43	2:51	2:57	3:05	3:15	3:25	3:36
2:57	3:13	3:21	3:27	3:36	3:46	3:56	4:07
3:27	3:43	3:51	3:57	4:06	4:15	4:26	4:37
3:57	4:13	4:21	4:27	4:36	4:45	4:56	5:07
4:27	4:43	4:51	4:57	5:06	5:15	5:26	5:37
4:57	5:13	5:21	5:27	5:36	5:45	5:56	6:07
5:27	5:43	5:51	5:57	6:06	6:14	6:24	6:35
5:57	6:13	6:21	6:27	6:35	6:43	6:53	7:04
6:27	6:43	6:51	6:57	7:05	7:13	7:23	7:34
6:57	7:13	7:20	7:26	7:34	7:42	7:52	8:03
7:27	7:43	7:50	7:56	8:04	8:12	8:22	8:33
7:57	8:13	8:20	8:26	8:34	8:42	8:52	9:03
8:27	8:43	8:50	8:56	9:04	9:12	9:21	9:31

SAT-SUN/SAB-DOM

6:04	6:20	6:28	6:34	6:42	6:51	7:00	7:10
6:36	6:52	7:00	7:06	7:14	7:23	7:32	7:42
7:06	7:22	7:30	7:36	7:44	7:53	8:02	8:13
7:36	7:52	8:00	8:06	8:14	8:23	8:32	8:43
8:06	8:22	8:30	8:36	8:44	8:53	9:02	9:13
8:36	8:52	9:00	9:06	9:14	9:23	9:32	9:43
9:06	9:22	9:30	9:36	9:44	9:53	10:02	10:13
9:36	9:52	10:00	10:06	10:14	10:23	10:32	10:43
10:06	10:22	10:30	10:36	10:44	10:53	11:02	11:13
10:36	10:52	11:00	11:06	11:14	11:23	11:33	11:44
11:06	11:22	11:30	11:36	11:44	11:53	12:03	12:14
11:36	11:52	12:00	12:06	12:14	12:23	12:33	12:44
12:06	12:22	12:30	12:36	12:44	12:53	1:03	1:14
12:36	12:52	1:00	1:06	1:14	1:24	1:34	1:45
1:06	1:22	1:30	1:36	1:44	1:54	2:04	2:15
1:36	1:52	2:00	2:06	2:14	2:24	2:34	2:45
2:06	2:22	2:30	2:36	2:44	2:54	3:04	3:15
2:36	2:52	3:00	3:06	3:15	3:25	3:35	3:46
3:06	3:22	3:30	3:36	3:45	3:55	4:05	4:16
3:36	3:52	4:00	4:06	4:15	4:24	4:34	4:45
4:06	4:22	4:30	4:36	4:45	4:54	5:04	5:15
4:36	4:52	5:00	5:06	5:15	5:24	5:34	5:45
5:06	5:22	5:30	5:36	5:45	5:54	6:04	6:15
5:36	5:52	6:00	6:06	6:14	6:22	6:32	6:43

LIGHT TYPE = AM BOLD TYPE = PM

NE FRESNO



LEGEND/LEYENDA 6/20

- ROUTE 58/RUTA 58
- (A)** TIMEPOINT - SEE SCHEDULE FOR TIME BUS DEPARTS THIS STOP/PUNTO DE TIEMPO - VER HORARIO PARA LA HORA EN QUE EL AUTOBUS SALE DE ESTA PARADA
- TRANSFER POINT TO OTHER ROUTES/PUNTO DE TRANSFERENCIA A OTRAS RUTAS
- DIRECTION OF TRAVEL/DIRECCION DE VIAJE
- POINT OF INTEREST/PUNTO DE INTERES
- PASS** PASS OUTLET/PUNTO DE VENTA

MAP NOT TO SCALE/MAPA NO A ESCALA

58

NE FRESNO Eastbound/En dirección este

WEEKDAYS/DÍAS DE SEMANA			SAT-SUN/SAB-DOM		
DEPART EL PASO (A)	MILLBROOK TEAGUE (B)	CHAMPLAIN PERRIN (C)	DEPART EL PASO (A)	MILLBROOK TEAGUE (B)	CHAMPLAIN PERRIN (C)
6:53	6:57	7:01	11:00	11:07	11:11
7:50	7:57	8:01	12:00	12:07	12:11
8:50	8:57	9:01	1:00	1:07	1:11
9:50	9:57	10:01	2:00	2:07	2:11
10:50	10:57	11:01	3:00	3:07	3:11
11:50	11:57	12:01	4:00	4:07	4:11
12:50	12:57	1:01	5:00	5:07	5:11
1:50	1:57	2:01	6:00	6:07	6:11
3:15	3:22	3:26			
4:15	4:22	4:26			
5:15	5:22	5:26			
6:15	6:22	6:26			

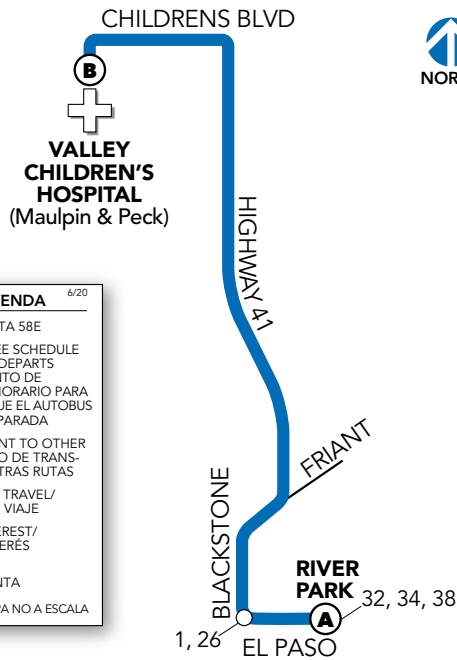
LIGHT TYPE = AM BOLD TYPE = PM

58

NE FRESNO Westbound/En dirección oeste

WEEKDAYS/DÍAS DE SEMANA			SAT-SUN/SAB-DOM		
CHAMPLAIN PERRIN (C)	MILLBROOK TEAGUE (B)	DEPART EL PASO (A)	CHAMPLAIN PERRIN (C)	MILLBROOK TEAGUE (B)	DEPART EL PASO (A)
7:02	7:06	7:15	11:12	11:16	11:25
8:02	8:06	8:15	12:12	12:16	12:25
9:02	9:06	9:15	1:12	1:16	1:25
10:02	10:06	10:15	2:12	2:16	2:25
11:02	11:06	11:15	3:12	3:16	3:25
12:02	12:06	12:15	4:12	4:16	4:25
1:02	1:06	1:15	5:12	5:16	5:25
2:02	2:07	2:40	6:12	6:17	6:25
3:27	3:31	3:40			
4:27	4:31	4:40			
5:27	5:31	5:40			
6:27	6:32	6:40			

LIGHT TYPE = AM BOLD TYPE = PM



LEGEND/LEYENDA 6/20

- █ ROUTE 58E/RUTA 58E
- (A)** TIMEPOINT - SEE SCHEDULE FOR TIME BUS DEPARTS THIS STOP/PUNTO DE TIEMPO - VER HORARIO PARA LA HORA EN QUE EL AUTOBUS SALE DE ESTA PARADA
- TRANSFER POINT TO OTHER ROUTES/PUNTO DE TRANSFERENCIA A OTRAS RUTAS
- DIRECTION OF TRAVEL/DIRECCIÓN DE VIAJE
- POINT OF INTEREST/PUNTO DE INTERÉS
- PASS OUTLET/PUNTO DE VENTA

MAP NOT TO SCALE/MAPA NO A ESCALA

58E

CHILDREN'S HOSPITAL Northbound/norte

WEEKDAYS/DÍAS DE SEMANA		SAT-SUN/SAB-DOM	
DEPART EL PASO (A)	MAULPIN PECK (B)	DEPART EL PASO (A)	MAULPIN PECK (B)
6:20	6:31	11:30	11:41
7:20	7:31	12:30	12:41
8:20	8:31	1:30	1:41
9:20	9:31	2:30	2:41
10:20	10:31	3:30	3:41
11:20	11:31	4:30	4:41
12:20	12:31	5:30	5:41
1:20	1:31		
2:45	2:56		
3:45	3:56		
4:45	4:56		
5:45	5:56		

LIGHT TYPE = AM BOLD TYPE = PM

58E

CHILDREN'S HOSPITAL Southbound/sur

WEEKDAYS/DÍAS DE SEMANA		SAT-SUN/SAB-DOM	
MAULPIN PECK (B)	ARRIVE EL PASO (A)	MAULPIN PECK (B)	ARRIVE EL PASO (A)
6:32	6:45	11:42	11:55
7:32	7:45	12:42	12:55
8:32	8:45	1:42	1:55
9:32	9:45	2:42	2:55
10:32	10:45	3:42	3:55
11:32	11:45	4:42	4:55
12:32	12:45	5:42	5:55
1:32	1:45		
2:57	3:10		
3:57	4:10		
4:57	5:10		
5:57	6:10		

LIGHT TYPE = AM BOLD TYPE = PM



Tránsito de Clovis

STAGELINE

Clovis Transit opera servicio de tránsito de ruta fija, llamado "Stageline" y servicio de paratransito, llamado "Round-up".

El servicio Stageline de Clovis Transit opera de lunes a viernes desde las 6:15 de la mañana hasta las 6:30 de la tarde y los sábados desde las 7:00 de la mañana hasta las 3:00 de la tarde. No hay servicio los domingos.

El servicio Round Up de Clovis Transit opera de lunes a viernes desde las 6:15 de la mañana hasta las 7:15 de la tarde y los sábados y domingos desde las 7:00 de la mañana hasta las 3:00 de la tarde.

No se proporciona ningún servicio en los siguientes días festivos observados:

- Día de Año Nuevo
- Día del Presidente
- Pascua de Resurrección
- Día Conmemorativo
- Día de la Independencia
- Día Laboral
- Día de Gracias
- Día de Navidad

Se ofrecerá un **servicio limitado** en los siguientes días festivos:

- Día de Martin Luther King Jr.
- Día de los Veteranos
- Día después de Acción de Gracias

El servicio limitado consiste en todas las rutas que operan desde las 7:30 a.m. hasta aproximadamente las 5:00 p.m. en horarios que operan cada 30 minutos y 60 minutos. Consulte el horario de feriados por separado para las horas exactos.

Tarifas:

¡Gracias a los fondos de la Medida C, los Pasajeros viajan **GRATIS!**

Transbordes:

Clovis Transit no emite transferencias debido a tarifas gratuitas.

Tomando el autobús:

Recuerde que los autobuses solo pararán en las paradas designadas que tengan una señal de parada de autobús Clovis Transit Stageline. Si está sentado, párese si es físicamente capaz cuando llegue el autobús para informarle al conductor que desea abordar, o salude al conductor cuando se acerca el autobús. Por razones de seguridad, los conductores tienen instrucciones de detenerse solo en las paradas designadas.

Servicio Clovis Transit "Round Up": Clovis Transit "Round Up" es un servicio de acera a acera para personas con discapacidades dentro de Clovis y para viajes a Fresno. Como servicio de viaje compartido, pueda que tenga que compartir su viaje con otros. El servicio está disponible para aquellas personas que, debido a la naturaleza de su discapacidad, no pueden usar los autobuses de ruta fija Clovis Transit Stageline. La elegibilidad se determina después de que una persona complete y envíe una solicitud de ADA de Clovis Transit a la oficina de Clovis Transit. Para obtener más información sobre Clovis Transit Round Up o para obtener una solicitud, llame al 324-2760 (TTY 324-2896).

Accesibilidad:

Todos los autobuses de Clovis Transit tienen ascensores de entrada para facilitar el acceso de los pasajeros que usan sillas de ruedas o dispositivos de movilidad o tienen dificultades para subir escaleras. Para obtener información adicional sobre Clovis Stageline, comuníquese con Clovis Stageline al **559-324-2770** o visite **www.clovistransit.com**

10

FRESNO STATE UNIVERSITY/ NORTHWEST CLOVIS

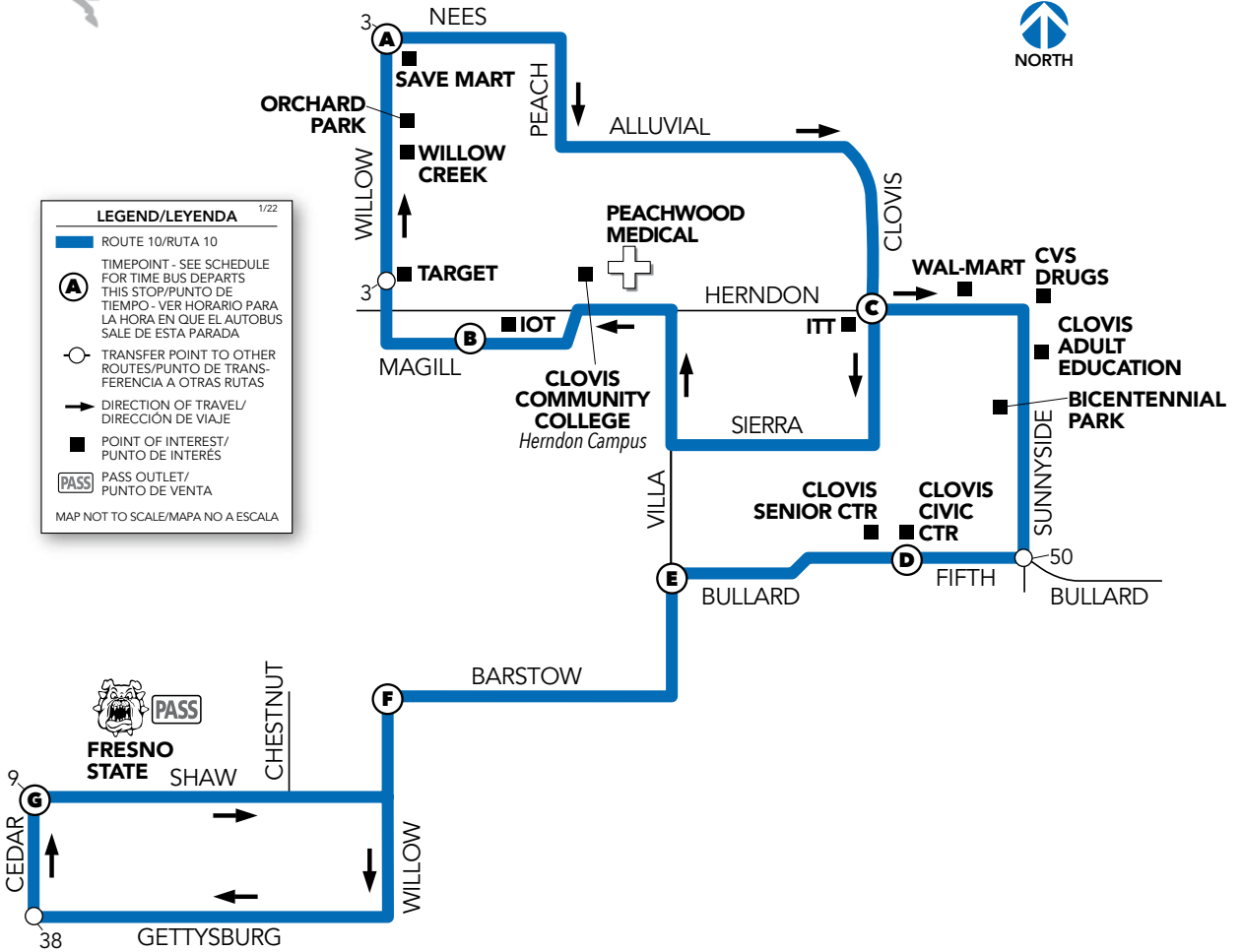
Route/Ruta



LEGEND/LEYENDA 1/22

- █ ROUTE 10/RUTA 10
- (A)** TIMEPOINT - SEE SCHEDULE FOR TIME BUS DEPARTS THIS STOP/PUNTO DE TIEMPO - VER HORARIO PARA LA HORA EN QUE EL AUTOBUS SALE DE ESTA PARADA
- TRANSFER POINT TO OTHER ROUTES/PUNTO DE TRANSFERENCIA A OTRAS RUTAS
- DIRECTION OF TRAVEL/DIRECCIÓN DE VIAJE
- POINT OF INTEREST/PUNTO DE INTERÉS
- PASS OUTLET/PUNTO DE VENTA

MAP NOT TO SCALE/MAPA NO A ESCALA



10

FSU/NW CLOVIS Southbound/En dirección sur

MONDAY-SATURDAY/LUNES-SÁBADO

NEES WILLOW (A)	INSTITUTE OF TECHNOLOGY (B)	HERNDON CLOVIS (C)	CIVIC CENTER (D)	VILLA BULLARD (E)	BARSTOW WILLOW (F)	SHAW CEDAR (G)
6:00	--	6:08	6:11	6:15	6:23	6:35
6:30	--	6:38	6:41	6:45	6:53	7:05
7:00	--	7:08	7:11	7:15	7:23	7:35
7:30	--	7:38	7:41	7:45	7:53	8:05
8:00	--	8:08	8:11	8:15	8:23	8:35
8:30	--	8:38	8:41	8:45	8:53	9:05
9:00	--	9:08	9:11	9:15	9:23	9:35
9:30	--	9:38	9:41	9:45	9:53	10:05
10:00	--	10:08	10:11	10:15	10:23	10:35
10:30	--	10:38	10:41	10:45	10:53	11:05
11:00	--	11:08	11:11	11:15	11:23	11:35
11:30	--	11:38	11:41	11:45	11:53	12:05
12:00	--	12:08	12:11	12:15	12:23	12:35
12:30	--	12:38	12:41	12:45	12:53	1:05
1:00	--	1:08	1:11	1:15	1:23	1:35
1:30	--	1:38	1:41	1:45	1:53	2:05
2:00	--	2:08	2:11	2:15	2:23	2:35
2:30	--	2:38	2:41	2:45	2:53	3:05
3:00	--	3:08	3:11	3:15	3:23	3:35
3:30	--	3:38	3:41	3:45	3:53	4:05
4:00	--	4:08	4:11	4:15	4:23	4:35
4:30	--	4:38	4:41	4:45	4:53	5:05
5:00	--	5:08	5:11	5:15	5:23	5:35
5:30	--	5:38	5:41	5:45	5:53	6:05
6:00	--	6:08	6:11	6:15	6:23	6:35
6:30	--	6:38	--	--	--	--

10

FSU/NW CLOVIS Northbound/En dirección norte

MONDAY-SATURDAY/LUNES-SÁBADO

SHAW CEDAR (G)	BARSTOW WILLOW (F)	VILLA BULLARD (E)	CIVIC CENTER (D)	HERNDON CLOVIS (C)	INSTITUTE OF TECHNOLOGY (B)	NEES WILLOW (A)
--	--	--	5:58	6:08	6:18	6:25
6:10	6:18	6:23	6:28	6:38	6:48	6:55
6:40	6:48	6:53	6:58	7:08	7:18	7:25
7:10	7:18	7:23	7:28	7:38	7:48	7:55
7:40	7:48	7:53	7:58	8:08	8:18	8:25
8:10	8:18	8:23	8:28	8:38	8:48	8:55
8:40	8:48	8:53	8:58	9:08	9:18	9:25
9:10	9:18	9:23	9:28	9:38	9:48	9:55
9:40	9:48	9:53	9:58	10:08	10:18	10:25
10:10	10:18	10:23	10:28	10:38	10:48	10:55
10:40	10:48	10:53	10:58	11:08	11:18	11:25
11:10	11:18	11:23	11:28	11:38	11:48	11:55
11:40	11:48	11:53	11:58	12:08	12:18	12:25
12:10	12:18	12:23	12:28	12:38	12:48	12:55
12:40	12:48	12:53	12:58	1:08	1:18	1:25
1:10	1:18	1:23	1:28	2:08	2:18	2:25
1:40	1:48	1:53	1:58	2:38	2:48	2:55
2:10	2:18	2:23	2:28	3:08	3:18	3:25
2:40	2:48	2:53	2:58	3:38	3:48	3:55
3:10	3:18	3:23	3:28	4:08	4:18	4:25
3:40	3:48	3:53	3:58	4:38	4:38	4:55
4:10	4:18	4:23	4:28	5:08	5:18	5:25
4:40	4:48	4:53	4:58	5:38	5:48	5:55
5:10	5:18	5:23	5:28	6:08	6:18	6:25
5:40	5:48	5:53	5:58	6:38	--	--
6:10	6:18	6:23	6:28	--	--	--

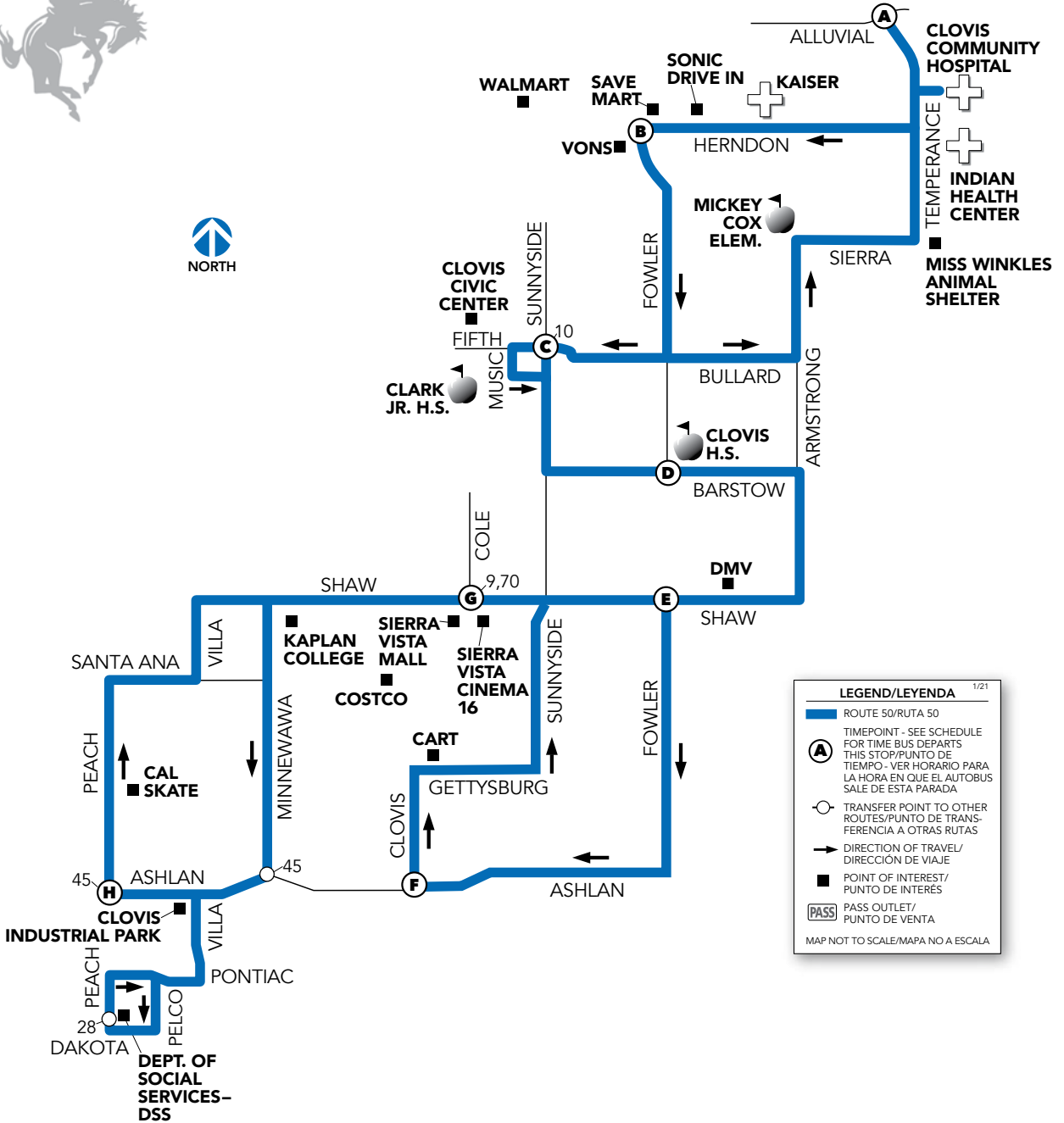
NOTE: Shaded times also operate Saturday

LIGHT TYPE = AM BOLD TYPE = PM

50

NORTHEAST CLOVIS/SOUTHWEST CLOVIS

Route/Ruta



LEGEND/LEYENDA 1/21

- ROUTE 50/RUTA 50
- TIMEPOINT - SEE SCHEDULE FOR TIME BUS DEPARTS THIS STOP/PUNTO DE TIEMPO - VER HORARIO PARA LA HORA EN QUE EL AUTOBUS SALE DE ESTA PARADA
- TRANSFER POINT TO OTHER ROUTES/PUNTO DE TRANSFERENCIA A OTRAS RUTAS
- DIRECTION OF TRAVEL/DIRECCIÓN DE VIAJE
- POINT OF INTEREST/PUNTO DE INTERÉS
- PASS OUTLET/PUNTO DE VENTA

MAP NOT TO SCALE/MAPA NO A ESCALA

50

NE CLOVIS/SW CLOVIS Southbound/En dirección sur

MONDAY-SATURDAY/LUNES-SÁBADO

ALLUVIAL & TEMPERANCE

HERNDON FOWLER

SUNNYSIDE BULLARD

BARSTOW FOWLER

FOWLER SHAW

CLOVIS ASHLAN

SHAW COLE

ASHLAN PEACH

(A)

(B)

(C)

(D)

(E)

(F)

(G)

(H)

--	--	--	--	--	--	6:15	6:30
6:05	6:13	6:20	6:24	6:27	6:32	6:45	7:00
6:35	6:43	6:50	6:54	6:57	7:02	7:15	7:30
7:05	7:13	7:20	7:24	7:27	7:32	7:45	8:00
7:35	7:43	7:50	7:54	7:57	8:02	8:15	8:30
8:05	8:13	8:20	8:24	8:27	8:32	8:45	9:00
8:35	8:43	8:50	8:54	8:57	9:02	9:15	9:30
9:05	9:13	9:20	9:24	9:27	9:32	9:45	10:00
9:35	9:43	9:50	9:54	9:57	10:02	10:15	10:30
10:05	10:13	10:20	10:24	10:27	10:32	10:45	11:00
10:35	10:43	10:50	10:54	10:57	11:02	11:15	11:30
11:05	11:13	11:20	11:24	11:27	11:32	11:45	12:00
11:35	11:43	11:50	11:54	11:57	12:02	12:15	12:30
12:05	12:13	12:20	12:24	12:27	12:32	12:45	1:00
12:35	12:43	12:50	12:54	12:57	1:02	1:15	1:30
1:05	1:13	1:20	1:24	1:27	1:32	1:45	2:00
1:35	1:43	1:50	1:54	1:57	2:02	2:15	2:30
2:05	2:13	2:20	2:24	2:27	2:32	2:45	3:00
2:35	2:43	2:50	2:54	2:57	3:02	3:15	3:30
3:05	3:13	3:20	3:24	3:27	3:32	3:45	4:00
3:35	3:43	3:50	3:54	3:57	4:02	4:15	4:30
4:05	4:13	4:20	4:24	4:27	4:32	4:45	5:00
4:35	4:43	4:50	4:54	4:57	5:02	5:15	5:30
5:05	5:13	5:20	5:24	5:27	5:32	5:45	6:00
5:35	5:43	5:50	5:54	5:57	6:02	6:15	6:30
6:05	6:13	--	--	--	--	--	--
6:35	6:43	--	--	--	--	--	--

50

NE CLOVIS/SW CLOVIS Northbound/norte

MONDAY-SATURDAY/LUNES-SÁBADO

ASHLAN PEACH

SHAW COLE

CLOVIS ASHLAN

FOWLER SHAW

BARSTOW FOWLER

SUNNYSIDE BULLARD

HERNDON FOWLER

ALLUVIAL & TEMPERANCE

(H)

(G)

(F)

(E)

(D)

(C)

(B)

(A)

--	6:10	--	6:11	6:15	6:20	--	6:30
6:30	6:40	--	6:41	6:45	6:50	--	7:00
7:00	7:10	--	7:11	7:15	7:20	--	7:30
7:30	7:40	--	7:41	7:45	7:50	--	8:00
8:00	8:10	--	8:11	8:15	8:20	--	8:30
8:30	8:40	--	8:41	8:45	8:50	--	9:00
9:00	9:10	--	9:11	9:15	9:20	--	9:30
9:30	9:40	--	9:41	9:45	9:50	--	10:00
10:00	10:10	--	10:11	10:15	10:20	--	10:30
10:30	10:40	--	10:41	10:45	10:50	--	11:00
11:00	11:10	--	11:11	11:15	11:20	--	11:30
11:30	11:40	--	11:41	11:45	11:50	--	12:00
12:00	12:10	--	12:11	12:15	12:20	--	12:30
12:30	12:40	--	12:41	12:45	12:50	--	1:00
1:00	1:10	--	1:11	1:15	1:20	--	1:30
1:30	1:40	--	1:41	1:45	1:50	--	2:00
2:00	2:10	--	2:11	2:15	2:20	--	2:30
2:30	2:40	--	2:41	2:45	2:50	--	3:00
3:00	3:10	--	3:11	3:15	3:20	--	3:30
3:30	3:40	--	3:41	3:45	3:50	--	4:00
4:00	4:10	--	4:11	4:15	4:20	--	4:30
4:30	4:40	--	4:41	4:45	4:50	--	5:00
5:00	5:10	--	5:11	5:15	5:20	--	5:30
5:30	5:40	--	5:41	5:45	5:50	--	6:00
6:00	6:10	--	6:11	6:15	6:20	--	6:30
6:30	6:40	--	--	--	--	--	--

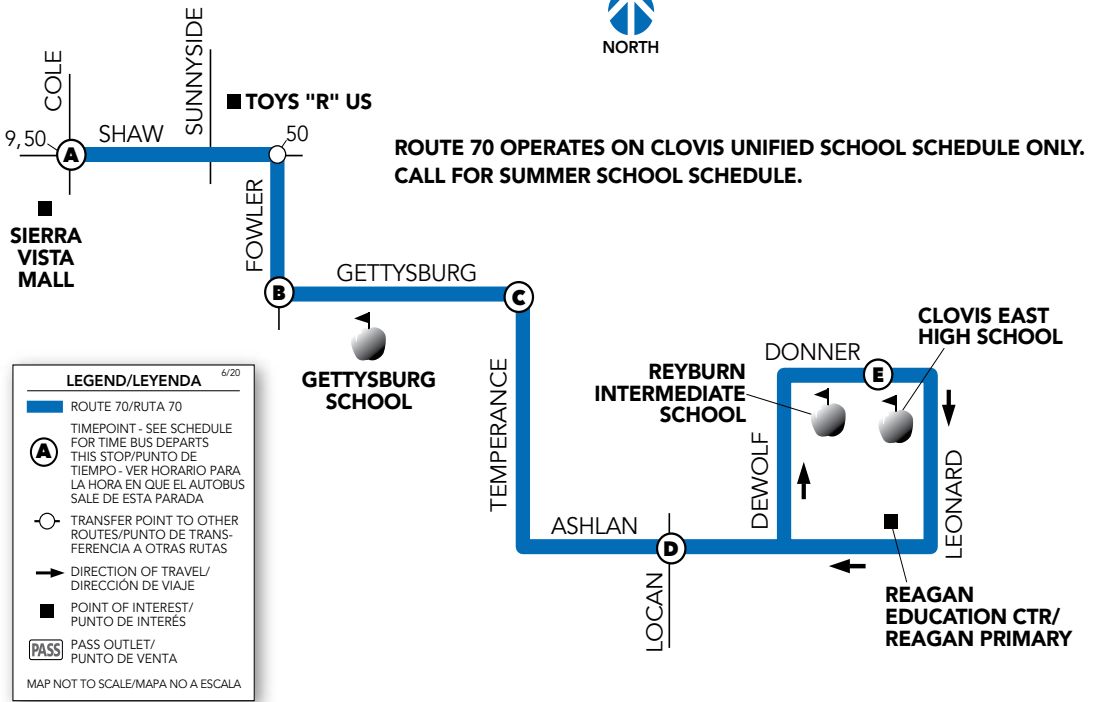
NOTE: Shaded times also operate Saturday

LIGHT TYPE = AM BOLD TYPE = PM

70

REAGAN EDUCATION CENTER EXPRESS

Route/Ruta



70

REAGAN CENTER EXPRESS Northbound/norte

SCHOOL DAYS/DÍAS DE COLEGIO

SIERRA VISTA MALL (A)	FOWLER GETTYSBURG (B)	TEMPERANCE GETTYSBURG (C)	ASHLAN LOCAN (D)	CLOVIS EAST HIGH SCHOOL/ REYBURN INTERMEDIATE (E)	ASHLAN LOCAN (D)	TEMPERANCE GETTYSBURG (C)	FOWLER GETTYSBURG (B)	SIERRA VISTA MALL (A)
7:10	7:14	7:18	7:22	7:30	--	--	--	--
--	--	--	--	2:55	--	3:06	3:10	3:18

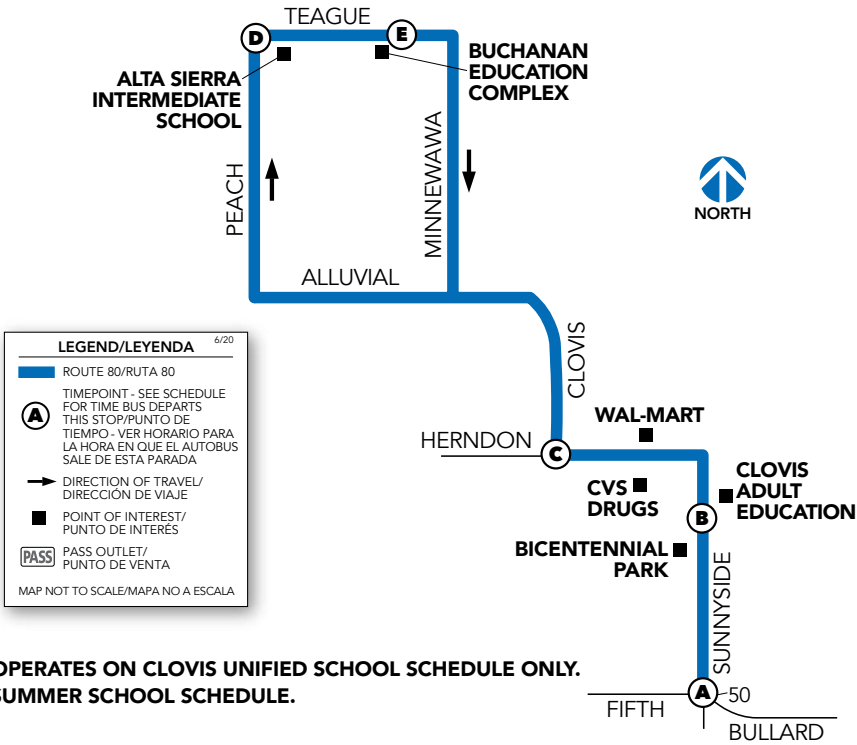
LIGHT TYPE = AM BOLD TYPE = PM

80

Route/Ruta



BUCHANAN EDUCATION CENTER EXPRESS



80

BUCHANAN CENTER EXPRESS Northbound/norte

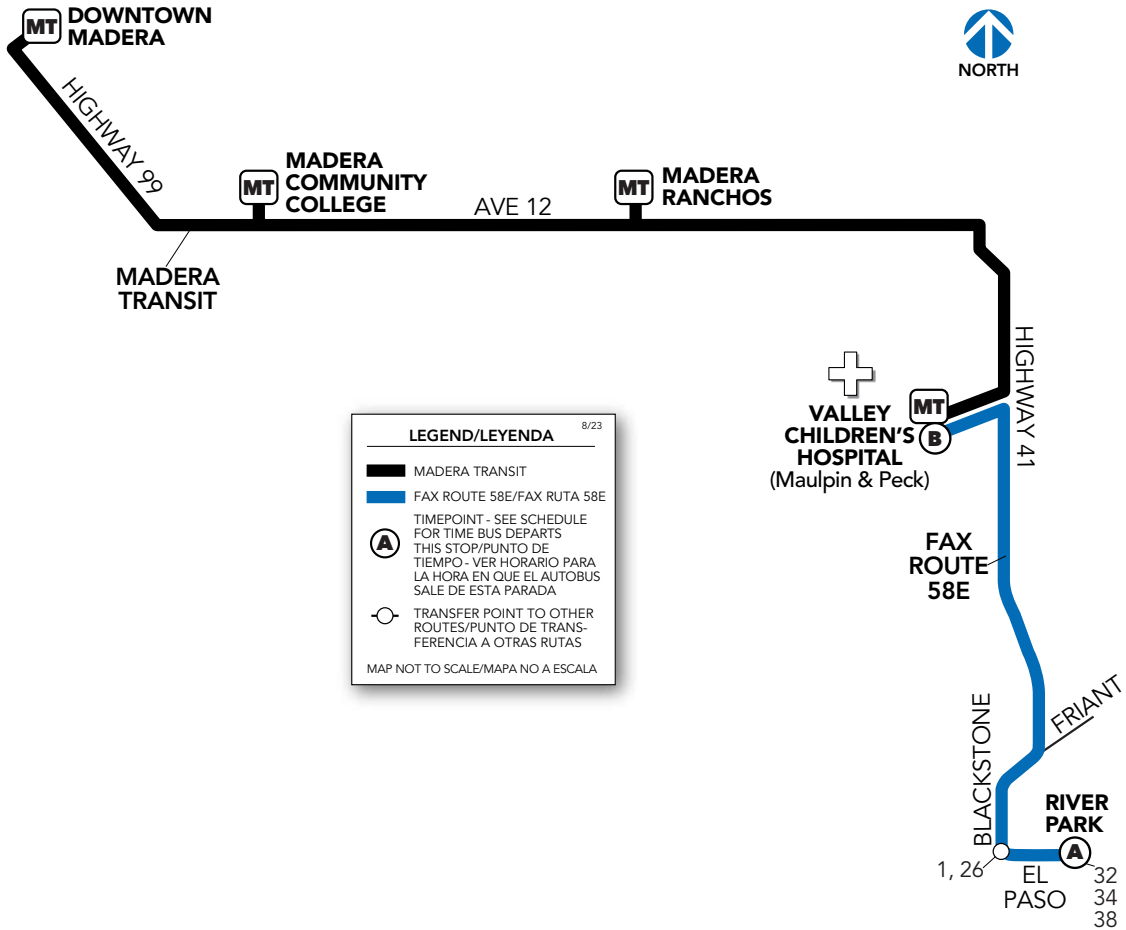
SCHOOL DAYS/DÍAS DE COLEGIO

SUNNYSIDE & FIFTH (A)	CLOVIS ADULT SCHOOL (B)	HERNDON & CLOVIS (WAL-MART) (C)	ALTA SIERRA (D)	BUCHANAN HIGH SCHOOL (E)	HERNDON & CLOVIS (BURGER KING) (C)	BICENTENNIAL PARK (B)	SUNNYSIDE & BULLARD (A)
7:02	7:04	7:06	7:14	7:19	--	--	--
--	--	--	2:50	2:55	3:05	3:10	3:12

LIGHT TYPE = AM BOLD TYPE = PM

MCC MADERA COMMUNITY COLLEGE/ VALLEY CHILDREN'S HOSPITAL

INFO Madera Transit 559-263-8081 or
online at www.mcctransit.com



WEEKDAY INBOUND

Children's Hospital - Connect to FAX Route 58E	8:16	10:43	12:27	4:01	5:06
Madera Ranchos Market	8:28	10:55	12:49	4:13	5:18
Madera Community College Center	8:42	11:09	1:03	4:27	5:32
Intermodal Center/Downtown Madera	8:52	11:19	1:13	4:37	5:42

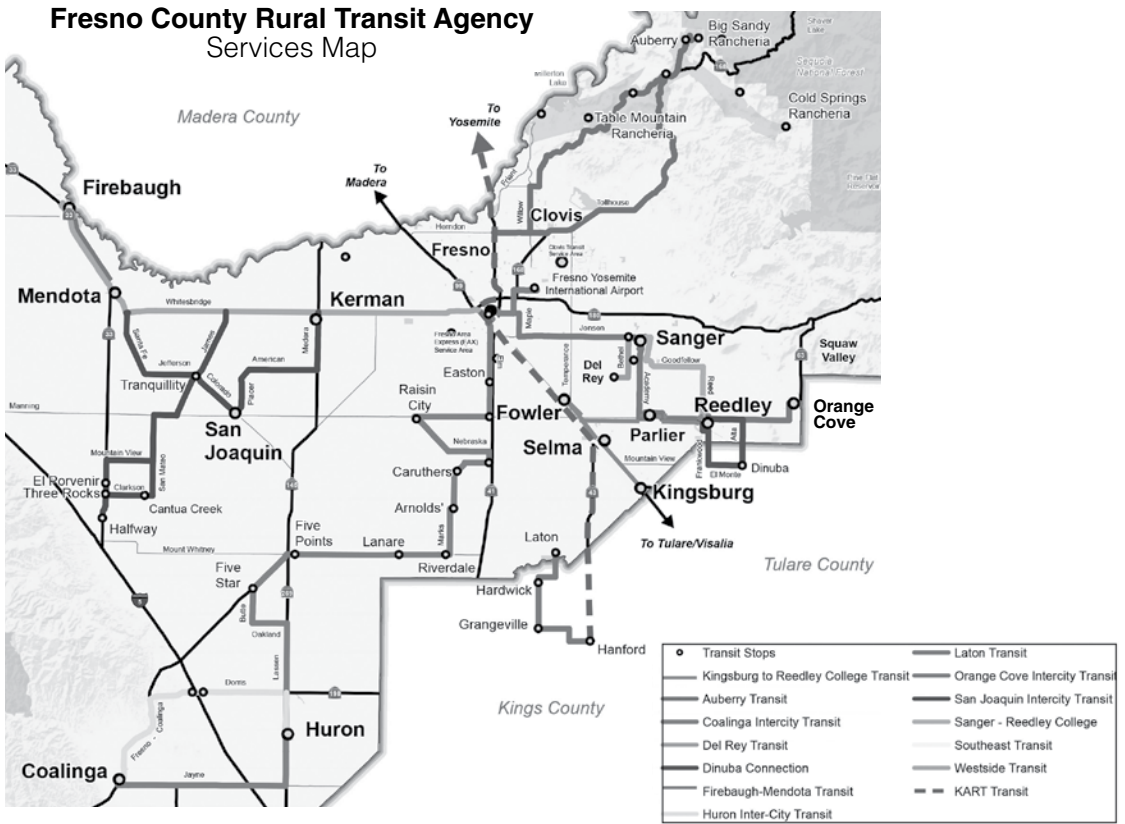
WEEKDAY OUTBOUND

Intermodal Center/Downtown Madera	7:30	9:57	11:51	3:15	4:20
Madera Community College Center	7:40	10:07	12:01	3:25	4:30
Ranchos - Ave. 12/Jason Ct.	7:54	10:21	12:15	3:39	4:44
Children's Hospital - Connect to FAX Route 58E	8:06	10:33	12:27	3:51	4:56

LIGHT TYPE = AM BOLD TYPE = PM

FCRTA FCRTA Bus Stops within The City of Fresno

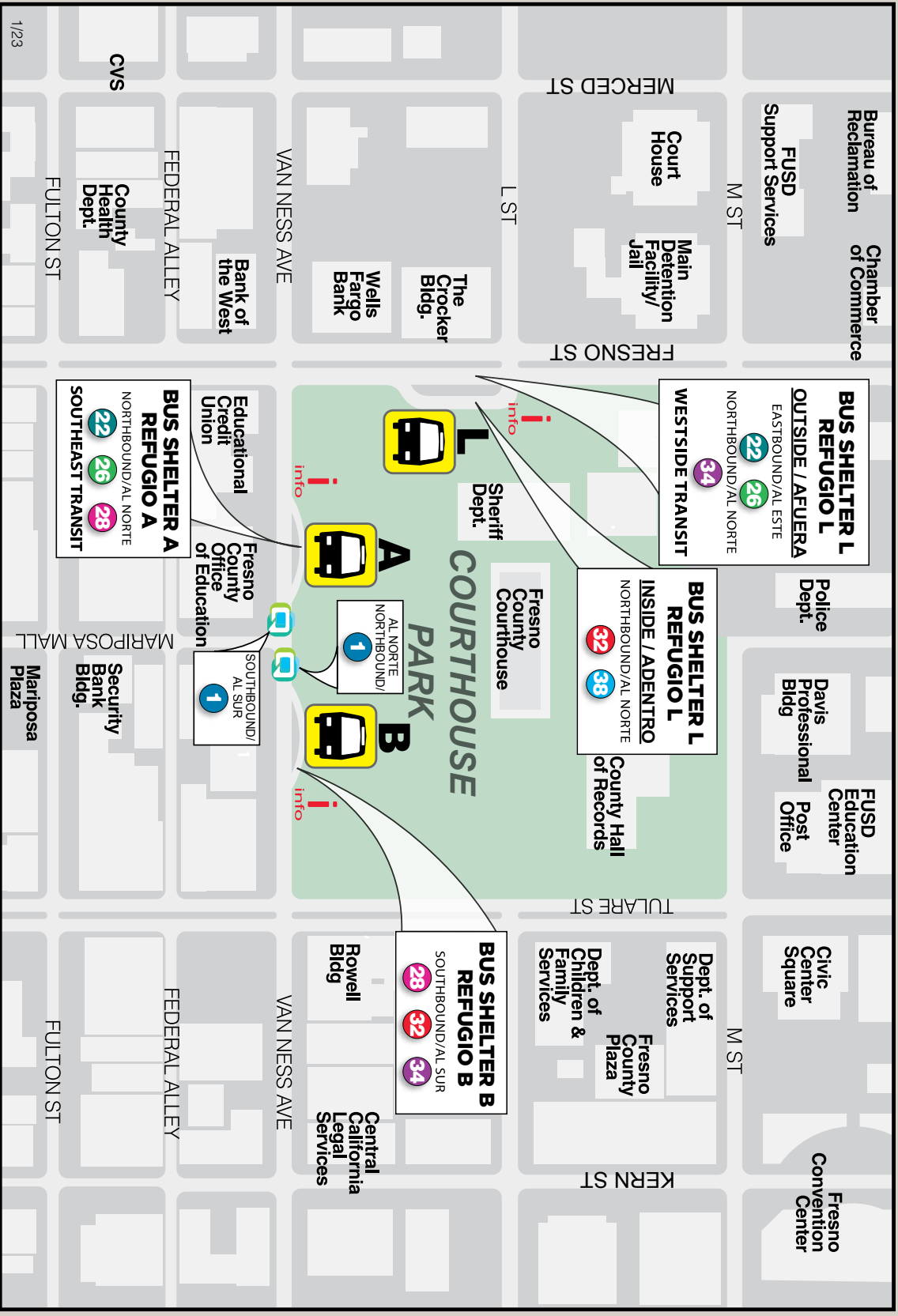
INFO FCRTA (855) 612-5184 or www.ruraltransit.org
 Fresno Area Express 559-621-7433



WEEKDAY						
SOUTHEAST	ARRIVE			DEPART		
Courthouse Park - A Shelter	7:49	10:44	3:49	8:45	2:00	4:45
Amtrak / Greyhound	7:55	10:50	3:55	8:51	2:06	4:51
ORANGE COVE	ARRIVE			DEPART		
Kings Canyon & Chance	8:29	2:14	--	10:14	3:59	--
Amtrak / Greyhound	8:38	2:23	--	10:05	3:50	--
920 Van Ness (between Tulare & Kern)	8:43	2:28	--	10:00	3:45	--
WESTSIDE	ARRIVE			DEPART		
Courthouse Park - L Shelter	8:11	2:36	--	9:45	4:19	--
Amtrak / Greyhound	8:15	2:40	--	9:40	4:12	--
COALINGA	ARRIVE			DEPART		
Courthouse Park - L Shelter	10:45	--	--	3:20	--	--
Amtrak / Greyhound	10:50	--	--	3:12	--	--
Community Regional Med. Center	10:55	--	--	3:08	--	--
CRMC (Outpatient Services)	11:05	--	--	3:00	--	--
Fresno Yosemite Intl. Airport	11:15	--	--	2:50	--	--

LIGHT TYPE = AM BOLD TYPE = PM

Downtown Transit Center Map/Mapa de Tránsito en el Centro



Bureau of Reclamation
Chamber of Commerce
FUSD Support Services

Court House
Main Detention Facility/Jail

The Crocker Bldg.
Wells Fargo Bank

Bank of the West

CVS
County Health Dept.

BUS SHELTER L REFUGIO L OUTSIDE / AFUERA
EASTBOUND/AL ESTE
22 26
NORTHBOUND/AL NORTE
34

BUS SHELTER L REFUGIO L INSIDE / ADENTRO
NORTHBOUND/AL NORTE
32 38

FUSD Education Center Post Office
Davis Professional Bldg

Fresno County Courthouse

County Hall of Records

BUS SHELTER A REFUGIO A
NORTHBOUND/AL NORTE
22 26 38
SOUTHEAST TRANSIT

Educational Credit Union

Fresno County Office of Education

AL NORTE NORTHBOUND/AL SUR SOUTHBOUND/AL SUR
1 1

Security Bank Bldg.

Mariposa Plaza

BUS SHELTER B REFUGIO B
SOUTHBOUND/AL SUR
28 32 34

Rowell Bldg

Central California Legal Services

Dept. of Support Services
Fresno County Plaza
Dept. of Children & Family Services

Civic Center Square

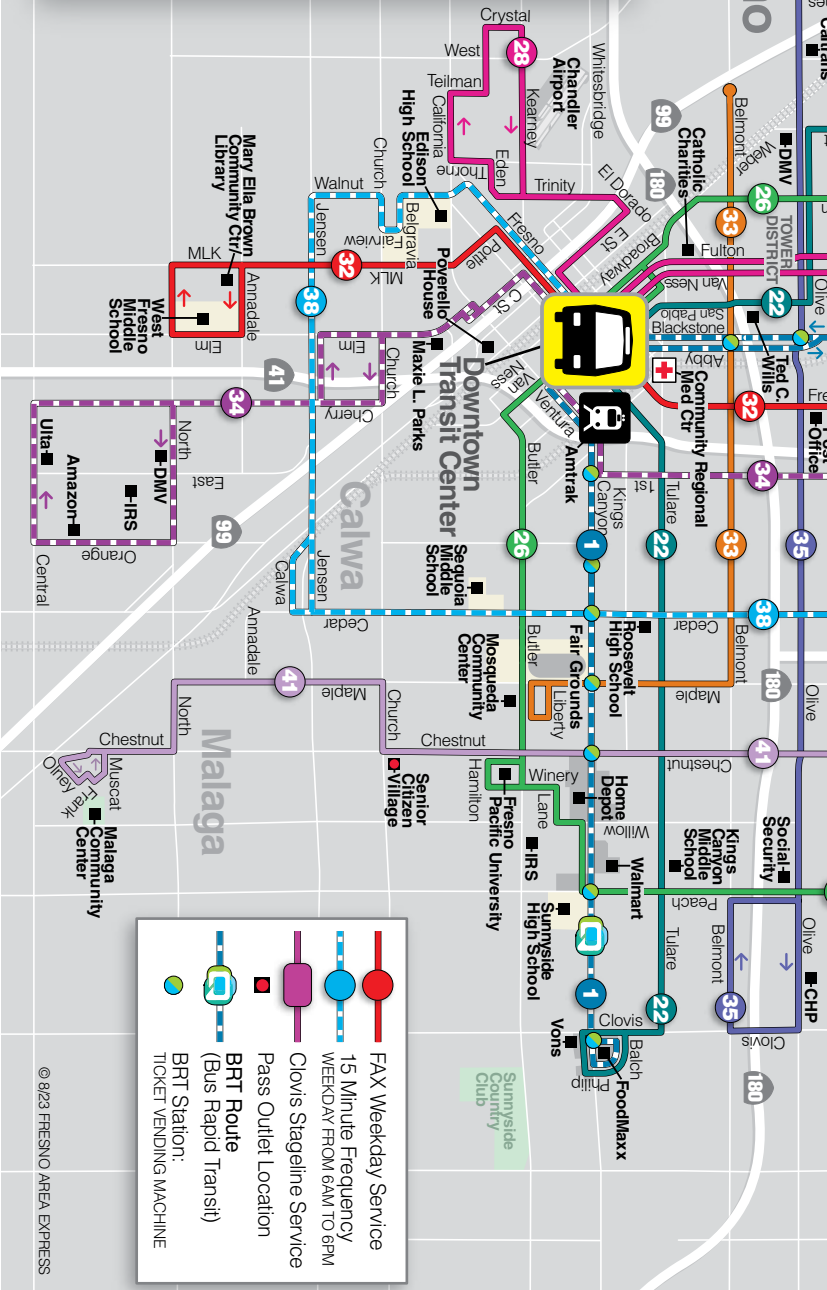
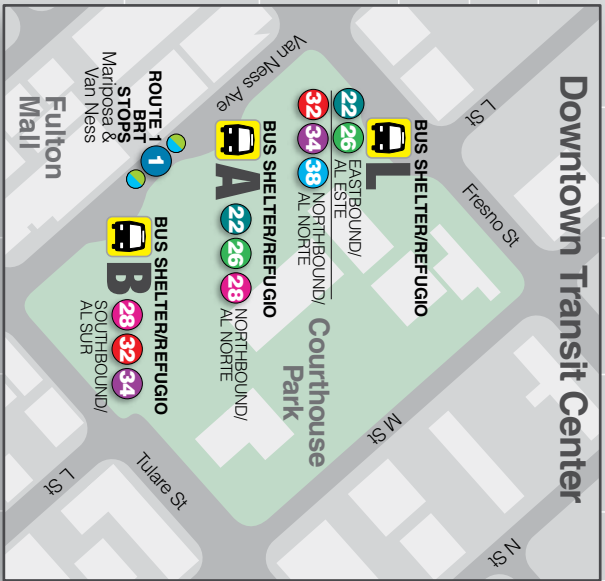
Fresno Convention Center

FEDERAL ALLEY

FULTON ST



ALL FAX BUSES ARE EQUIPPED WITH BICYCLE RACKS



© 8/23 FRESNO AREA EXPRESS

FAX FRESNO AREA EXPRESS

fresno.gov/fax
 559.621.7433



@FresnoFAX

Destinations/Destinos

Fresno Area Express

	PAGE
1 Q (Bus Rapid Transit – BRT)	20
Woodward Park, River Park, Fort Miller Middle School, Northgate Shop Ctr, Manchester Shop Ctr, Cesar E Chavez Adult School, Fulton Mall, City Hall, Federal Bldg, State Bldg, County Library, Fresno City Personnel Office, Social Services Dept, Sunnyside High School	
3 Herndon	25
Clovis Community College – Main Campus, Clovis Community College – Herndon Campus, Clovis Commons Shopping Center, Willow Creek Healthcare Center, cCare Cancer Center, St. Agnes Medical Center, North Point Center Shopping Mall, Sunset Square Shopping Center, Central California Blood Center, St. Agnes Urgent Care Northwest, Rio Vista Middle School, El Paseo Shopping Center	
9 Shaw	28
Tioga Middle School, Fresno State, Fashion Fair Shopping Center, Fig Garden Village Shopping Center, Sierra Vista Mall	
12 Brawley	33
Central High School, Forestiere Underground Gardens, Inspiration Park	
20 Hughes/McKinley	35
El Paseo Shopping Center, North Fig Garden Dr, Lions Park, Fresno High School, Cooper Middle School, Fresno City College, Ratcliffe Stadium, VA Medical Center	
22 West Ave/Tulare	38
Roosevelt High School, Kings Canyon Middle School, Bullard West Shop Ctr, Fulton Mall, City Hall, State Building, County Library, Fresno City Personnel Office	
26 Palm/Butler	41
Bullard High School, Kings Canyon Mid School, Fig Garden Village, River Park, The Shops at River Park, IRS, Fresno High School, Hamilton K-8, Pacific College, Fulton Mall, Downtown Transit Center, Fresno Yosemite Int'l Airport, Sunnyside High School, Mosqueda Community Ctr, Kings Canyon Pavilion	
28 DSS/Manchester Center/ West Fresno	44
Chandler Airport, Department of Social Services (DSS), Duncan Polytechnical High School, Fort Miller Middle School, Fulton Mall, Manchester Center	
32 Fresno St	49
San Joaquin Memorial High School, De Wolf High, VA Medical Center, Fort Miller Middle School, Tehipite Middle School, Eastgate Plaza Inc, Fashion Fair Shopping Center, Community Hospital, Kearney Palms Shopping Center, Kaiser Hospital	
33 Belmont	54
Roeding Park, Chaffee Zoo, Tehipite Middle School	
34 1st St	57
Tioga Middle School, Kearney Palms Shop Ctr, Fashion Fair Shop Ctr, Fulton Mall, Saint Agnes Medical Center, Kaiser Hospital, River Park Shop Ctr, North Pointe Business Park (Amazon, IRS)	

	PAGE
35 Olive	62
The Tower District, DMV, Roeding Park, Yosemite Middle School, Social Security Office	
38 Cedar	65
Fresno State, McLane High School, Edison High School, Edison Computech Middle School, Duncan Polytechnical High School, Betty Rodriguez Library, Roosevelt High School, Sequoia Middle School, Yosemite Middle School, Kearney Palms Shopping Center	
39 FYI/Clinton	70
McLane High School, Manchester Mall, VA Medical Center, Radio Park, Fresno Art Museum, Fresno Yosemite Int'l Airport, Discovery Center, Fresno High School, Hamilton K-8, Alliant University, Fresno City College, Gateway Ice Center	
41 Malaga/Shields/Chestnut	73
Fort Miller Middle School, Scandinavian Middle School, California Christian College, Fresno Pacific University, Eastgate Shopping Center, Manchester Shopping Center	
45 Ashlan	76
Justin Garza High School, Glacier Point Middle School, Central High School - East Campus, Cooper Middle School, Blackbeard's Family Entertainment, Army Navy Reserve, ARC Fresno Production Center	
58 NE Fresno	79
Clovis West High School, River Park Shopping Center, US Post Office, Woodward Park Library	
58 E Children's Hospital	80
River Park Shopping Ctr, Valley Children's Hospital	

Clovis Transit

	PAGE
C10 Fresno State University/ Northwest Clovis	83
Clovis Civic Center, Letterman Park, Clark Jr. High School, Clovis Adult Education, City Hall, Post Office, Old Town Clovis, Bicentennial Park, Fresno State University, Peachwood Medical Center, IIT, Institute of Technology, Target, Trader Joes, Save Mart, Buchanan High School	
C50 Northeast Clovis/Southwest Clovis	85
Sierra Vista Mall, DMV, Civic Center, City Hall, Clovis Senior Center, Clovis High School, Clark Jr. High School, Mickey Cox Elementary, Clovis Community Hospital, Kaiser, Vons, Save Mart, Costco, Winco, Gateway High School, Cedarwood Elementary, Clovis Elementary, CART, Clovis Rec Center, Miramonte Elementary, Gettysburg Elementary	
C70 Reagan Education Center Express	87
Gettysburg Elementary, Reyburn Intermediate, Clovis East High School, Sierra Vista Mall	
C80 Buchanan Education Center Express	88
Bicentennial Park, Clovis Adult Education, Wal-Mart, Alta Sierra Intermediate School	